

MEMORIAS

DEL

INSTITUTO GEOLÓGICO Y MINERO

DE

ESPAÑA



---

CATALOGO ESPELEOLOGICO  
DE LA PROVINCIA DE VALENCIA

---

TOMO LXVII

---

MADRID  
TIP.-LIT. COULLAUT  
MANTUANO, 49  
1966

# Catálogo Espeleológico de la provincia de Valencia

POR

J. DONAT ZOPO

GRUPO ESPELEOLÓGICO "VILANOVA Y PIERA", DE LA EXCMA. DIPUTACIÓN  
PROVINCIAL DE VALENCIA

El *Instituto Geológico y Minero de España* hace presente que las opiniones y hechos consignados en sus Publicaciones son de la exclusiva responsabilidad de los autores de los trabajos.

Depósito legal: M. 14.575.—1967



## I N D I C E

	Págs.
Catastros espeleológicos... ..	7
Catálogo espeleológico de la provincia de Valencia (términos municipales por orden alfabético)... ..	9
Indice de términos municipales... ..	157
Indice de cavidades con grabados rupestres... ..	159
Indice de cavidades con pinturas rupestres... ..	159
Indice de cavidades ... ..	159
Bibliografía ... ..	173

## CATASTROS ESPELEOLOGICOS

La labor de catastro o catalogación es una de las más interesantes dentro del campo de la actividad subterránea, y va en vanguardia de las restantes por constituir una necesidad absoluta si se desea lograr el conocimiento cárstico de una región.

Su iniciación en España es casi tan antigua como la propia actividad en las cavernas, ya dentro de un orden y un método científico, y ha evolucionado ligeramente con el tiempo.

Fueron los hombres de ciencia los que dieron los primeros y más importantes pasos en este terreno, y sus notas nos demuestran una concepción muy amplia de la espeleología.

Se considera como iniciador de esta labor a don Casiano de Prado, que en 1896 publicaba, como apéndice a su "Descripción física y geológica de la provincia de Madrid", una lista de 130 noticias sobre cavidades españolas. Continuator de esta tarea fue don Serafín de Uhagón, si bien su obra fue malograda, pues, remitida al sacerdote francés Lecaute y por sobrevenir a este último la muerte, se perdió toda la documentación.

Prosiguió la tarea de los anteriores don Gabriel Puig y Larraz, quien en 1894, en el Boletín de la Comisión del Mapa Geológico de España, publicó su "Cavernas y simas de España", magnífica obra de conjunto no superada. Dos años más tarde, a ruegos de algunos miembros de la Sociedad Española de Historia Natural, publicaba en los Anales de la citada Sociedad un extracto del anterior trabajo, bajo el título de "Catálogo geográfico y geológico de las cavidades naturales y minas primordiales de España". Este extracto aportaba la novedad de adelantarnos las primeras técnicas espeleológicas sobre la orientación e iluminación en el interior de las cavidades.

La presencia del espeleólogo francés Martel en España, y sus explora-

ciones en la misma, contribuyeron al interés por nuestro subsuelo. Los resultados de estas exploraciones fueron traducidos por don Gabriel Puig y Larraz, y publicados en el Boletín del Instituto Geológico y Minero de España.

En 1897 se publica en el Boletín del Centro Excursionista de Cataluña el "Catalech espeleologic de Catalunya", de Font y Sagué, al que le sucede en 1909 el de Faura y Sans, "Recull espeleologic de Catalunya", publicado por la revista *Sota Terra*, del Club Montañés Barcelonés.

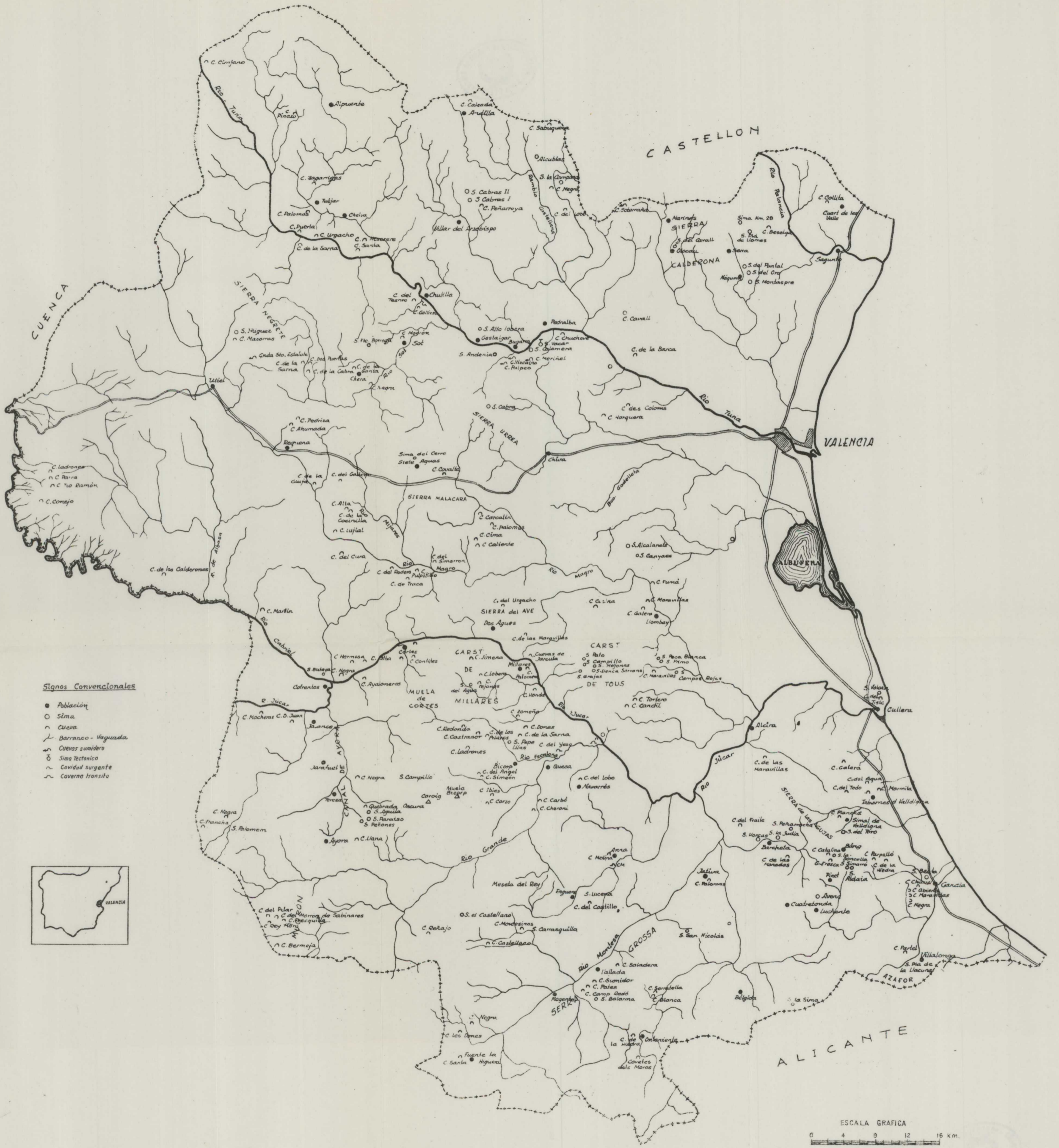
Algo más tarde, en 1913, aparece un nuevo catálogo, si bien sin pretensiones de tal. Es la "Nota acerca de las cavernas de Vizcaya", publicada por su autor, don Augusto de Gálvez-Cañero, en el Boletín del Instituto Geológico y Minero de España.

En 1950 se inicia en la ciudad de Oviedo la publicación de la revista *Speleon*, y a su impulso los trabajos de catalogación se multiplican. En 1951, el "Catálogo espeleológico de la región de Sant Llorens del Munt-Sierra del Obac", autor don F. Termes Angles; en 1952, por el mismo autor, el "Catálogo espeleológico de la región de Garraf"; en 1954, por los señores Llopis Lladó, Fernández y Julivert, el "Avance al Catálogo espeleológico de Asturias"; en 1955 sale el "Catálogo de cavidades de la provincia de Alicante", de don Gonzalo Plá Salvador; en 1959, publicado por don Arturo Valenzuela, el "Avance al Catálogo espeleológico de la provincia de Murcia", y en 1960 el "Catálogo de fenómenos espeleológicos de la provincia de Vizcaya", del Sr. Nolte y Aramburu.

Al margen de la revista *Speleon* se publican otros catálogos. Así, en 1943, don Antonio Ferrer, *El hombre de las cavernas*, lanza su "Monografía de las cavernas y simas de la provincia de Vizcaya", prologado por el Marqués de Loriana y editado por la Junta de Cultura de Vizcaya.

En 1960, publicado por la Excm. Diputación Provincial de Valencia, aparece el "Catálogo de simas y cavernas de la provincia de Valencia", del Sr. Donat Zopo, y en 1961, por la Comisión del Catastro Espeleológico de la provincia de Barcelona, se lanza el tomo primero del "Catálogo espeleológico de la provincia de Barcelona".

Este empeño de catalogación no es puramente español, sino que se extiende por todos los lugares donde los estudios espeleológicos alcanzan cierta importancia; entre otros, podemos señalar el gran espacio que a esta tarea dedica continuamente la *Rassegna Speleologica Italiana*, *Stalactite* (órgano de la Sociedad Suiza de Espeleología), etc. También en el campo monográfico aparecen excelentes publicaciones, destacando entre ellas el "Plateau de Presles-Massif des Coulmes", del Groupe des Cyclopes.



**Signos Convencionales**

- Población
- Sima
- ∩ Cueva
- ∩ Barranco - Vaguada
- ∩ Cueva sumidero
- ⊕ Sima tectónico
- ∩ Cavidad surgente
- ∩ Caverna tránsito



ESCALA GRAFICA  
0 4 8 12 16 km.

## CATALOGO ESPELEOLOGICO DE LA PROVINCIA DE VALENCIA

### ADEMUZ.

*Cueva de la Cocina.*—Situada en la Solana del Barranco.—Bl.: Donat, "Catálogo..."

*Cueva de los Moros.*—Abre su boca en la partida de Los Arenales.—Bibliografía: Donat, "Catálogo..."

*Cueva de la Nunca Vista.*—Situada en la partida de La Fuensanta.—Bibliografía: Donat, "Catálogo..."

*Cueva de Santa Bárbara.*—Situada en la partida de Los Zafranares.—Bibliografía: Donat, "Catálogo..."

*Cueva del Tío Mosca.*—En la partida de La Cueva.—Bl.: Donat, "Catálogo..."

Hojas 612, Ademuz, y 613, Camarena de la Sierra.

### ADOR.

*Coves del Barranc.*—Sitas en el Barranc de les Coves.—Bl.: Donat, "Catálogo...", Sarthou, pág. 948.

*Cova del Cabeçó.*—Bl.: Donat, "Catálogo...", Sarthou, pág. 948. En el monte Cabeçó. T. g.: Cretáceo.

*Cova del Císter.*—Bl.: Donat, "Catálogo...", Sarthou, pág. 948. Terreno g.: Cretáceo. Sita sobre la fuente de Císter.

*Cova del Collat.*—Situada en la partida del Collat. De unos 20 metros de longitud y con estalactitas en su interior.—Bl.: Donat, "Catálogo..."

*Cova del Figueral.*—En el barranco del Figueral.—Bl.: Donat, "Catálogo...", Sarthou, pág. 948. T. g.: Cretáceo. Es un abrigo.

*Cova de Mahoma.*—Bl.: Donat, "Catálogo...", Sarthou, pág. 948. En la partida de La Canaleta. Es un abrigo.



*Cova de l'Olla*.—Bl.: Donat, "Catálogo...", Sarthou, pág. 948. En la partida de l'Olla. Es un abrigo.

*Cova de Roig Mascarell*.—Sita en La Canaleta. T. g.: Cretáceo. Hoja 795, Játiva.

#### ADZANETA DE ALBAIDA.

*Cova dels Homens Morts*.—Situada cerca del límite de término con Bélgica. En su interior se hallaron restos humanos. T. g.: Cretáceo.

Hojas 795, Játiva, y 821, Alcoy.

#### AGULLENT.

*Avenc de Agullent, Avenc del Cabeçó*.—Sima enclavada en el monte Cabeçó. Se descende por un pozo en cuyo fondo se abre una estrecha galería, distante unos seis metros de la boca. A continuación se abre otro pozo más profundo, y luego hay una galería en cuyo piso se ofrece otro coladero más estrecho, pero practicable. T. g.: calizas cretáceas.—Bl.: Cavanilles; Cortázar y Pato; Donat, "Catálogo..."; Madoz, Miñano, Prado, Puig y Larraz, págs. 340 y 73. Explorada por Cavanilles.

*Cova Alta*.—En el monte de Agullent o del Cabeçó, al norte del Avenc; tendrá unos 30 m. de ancha por dos de alta; el techo parece formado por un solo estrato. Delante de la boca existe un gran rellano. T. g.: calizas neocretáceas.—Bl.: Cavanilles; Cortázar y Pato; Donat, "Catálogo..."; Madoz; Miñano; Prado; Puig y Larraz, págs. 340 y 73. Explorada por Cavanilles.

*Cova del Cabeçó*.—Cerca del monte de Agullent o del Cabeçó, al sur del Avenc. T. g.: calizas neocretáceas.—Bl.: Cavanilles; Cortázar y Pato; Madoz; Miñano; Prado; Puig y Larraz, págs. 340 y 73; Donat, "Catálogo...", pág. 10. Explorada por Cavanilles.

*Cova del Pilar*.—A unos 100 metros de distancia, sobre la fuente Mariana.

Hojas 794, Canals, y 820, Onteniente.

#### ALBAIDA.

*Cova Alta, Covalta*.—Situada en el cerro de Covalta, al sur de la población y límite con la provincia de Alicante. T. g.: calizas neocretáceas. Arqueología: estación prerromana.—Bl.: I. Ballester, "Las cerámicas ibé-

ricas...", pág. 47; Breuil, "Rapports...", pág. 284; Donat, "Catálogo...", página 10; García Bellido; Simancas; Sarthou.

*Cova d'Ases*.—Situada en la partida Cova d'Ases. T. g.: Mioceno, tap burdigalense.—Bl.: Donat, "Catálogo...", pág. 10.

*Cova Baixa*.—En una de las montañas de Cova Baixa. En su fondo hay pinturas rupestres que parecen figuras de mujer estilizadas, sobre las que hay estalagmitas. T. g.: Cretáceo.—Bl.: Donat, "Catálogo...", pág. 10.

*Covacha sepulcral de "Camí Real"*.—Sita a la entrada del puerto de Albaida. Pequeña cavidad sepulcral excavada por Ballester, y probablemente desaparecida por completo debido a las obras realizadas en el terreno. Terreno g.: calizas neocretáceas. Arq.: eneolítico.—Bl.: I. Ballester, "La covacha sepulcral..."; Donat, "Catálogo...", pág. 10; Pericot, "La España primitiva", pág. 142.

*Coves de la Font del Riu*.—Grutas y cavernas formadas de piedra tobácea situadas al sur de la población, en los cerros donde brotan las aguas que sirven para el abastecimiento de la villa. Las bocas de las cavernas se hallan más altas que los orificios por donde salen las aguas; todas tienen estalagmitas abundantes. T. g.: tobas calizas en Cretáceo.—Bl.: Cavanilles; Cortázar y Pato; Madoz; Puig y Larraz, págs. 329 y 69; Donat, "Catálogo...", pág. 10.

*Coveta del Gat*.—Sita en la partida Coveta del Gat, probablemente ya situada en término municipal de Carrícola. T. g.: Senonense en facies caliza.

Hojas 794, Canals; 795, Játiva; 820, Onteniente, y 821, Alcoy.

#### ALCIRA.

*Sima de las Arañas*.—Sita sobre un cerro de escasa elevación, enclavado a la izquierda de la carretera de Alcira a La Barraca, entre los kilómetros 15 y 16. En un cerro de 164 metros de elevación, sito al sur del Llano de los Gallos. Es una diaclasa de orientación N.-S., de escasa profundidad practicable. Su primer descenso es del orden de los ocho metros, entre paredes escasamente separadas; a continuación, a través de una estrecha gatera, se puede profundizar hacia abajo unos 8 ó 10 metros más. Su recorrido longitudinal es muy limitado y su anchura casi la justa para permitir el tránsito. T. g.: calizas cretáceas. Arq.: se han hallado en su interior pequeñas vasijas campaniformes.

*Sima de la China*.—En la partida del Portichol, zona de Aguas Vivas; es una diaclasa muy estrecha, en la que se han podido alcanzar los 40 me-

tros de profundidad. T. g.: calizas cretáceas del Albense-Cenomanense. Bibliografía: Donat, "Catálogo...", pág. 11; Mapa Cartográfico de la Zona, de la IV Acampada del Reino de Valencia, de la Sección Topográfica del C. E. de Alcira.

*Cova Garrilla*.—En la partida del Portichol, finca de Sos; cerca del límite de términos con Benifairó de Valldigna. T. g.: Jurásico.

*Cova dels Gats*.—En la partida del Estret, Hort de Brú. Tipo de cueva con gateras y de unos 40 m. de recorrido. T. g.: calizas cretáceas del Turonense-Senonense inferior.—Bl.: Donat, "Catálogo...", pág. 11; Mapa Cartográfico de la Zona, de la IV Acampada del Reino de Valencia, de la Sección Topográfica del C. E. de Alcira.

*Sima de l'Infern*.—A unos 150 m. sobre el nacimiento de la Font de la Murta; suele estar cubierta por vegetación. Tiene un descenso de unos 40 m. y otros tantos de recorrido. Es una diaclasa. T. g.: calizas tableadas y margas del Jurásico.—Bl.: Donat, "Catálogo...", pág. 11; Mapa Cartográfico de la Zona, de la IV Acampada del Reino de Valencia, de la Sección Topográfica del C. E. de Alcira.

*Sima Juliana*.—Sita unos 25 m. más abajo de la Sima de las Arañas. En un cerro de 164 m. de altitud, sito a la izquierda de la carretera de Alcira a la Barraca, en su cara norte y al sur del Llano de los Gallos. Al igual que la de las Arañas es una diaclasa orientada norte a sur; su boca de acceso es amplia. Primero hay que salvar un fácil desnivel de unos dos metros; a continuación otros cuatro más y se encuentra el visitante al pie de la pendiente que en dirección norte discurre con fuerte inclinación, recubierta de materiales clásticos. Al término de esta galería se abre un nuevo pozo de unos 12 m. de profundidad. En total el desnivel máximo alcanzado es del orden de los 26 m., y la longitud máxima de recorrido, en línea recta ideal, de unos 40 m. T. g.: calizas cretáceas, Albense-Cenomanense.

*Cova de las Maravelles*.—Situada en la partida de Vilella, al sureste de la población, muy próxima a la vía férrea Carcagente-Denia, y junto a villa Milagros, al sureste de la población. Su boca normal de acceso se halla en el interior de una torre de forma cuadrangular y que mostraba la particularidad de ostentar en cada una de sus fachadas, reproducidas en fragmentos de azulejos, una de las fases lunares, restando en la actualidad dos de ellas. Un corto pasillo descendente conduce a la sala de la caverna, de unos 35 m. de longitud y anchuras variables de 15 a 16 m. aproximadamente. La riqueza de formaciones es verdaderamente grande, elevándose sobre un suelo recubierto por un grueso manto calizo de formación, gruesas y compactas columnas y estalagmitas. Sobre el suelo también hay grandes

bloques desprendidos de la bóveda. En las terminaciones periclinales de la sala, en su zona oeste, se forman grietas, gateras y pasadizos carentes de interés. Su orientación es E. a W., y el desnivel aproximado máximo del orden de los 12 m. Es una cavidad muy visitada, y actualmente muestra un grado de suciedad bastante elevado. También se puede penetrar en el interior de la caverna por una pequeña sima, cuya boca se encuentra fuera de la torre y a escasos metros de distancia. T. g.: calizas cretáceas del Turonense-Senonense inferior. Paleont.: huesos de oso.—Bl.: Almarche, página 116; Cavanilles, t. I; Donat, "Catálogo...", pág. 11; Brú, "El abate Breuil...", pág. 11; Breuil, "Rapports", pág. 284; Miñano; Pericot, "La Cova del Parpalló"; Puig y Larraz, "Cavernas y simas...", pág. 329, y "Catálogo geográfico...", pág. 69; Izquierdo, pág. 239. Arq.: Breuil señala en las proximidades de Alcira una caverna denominada de Les Maravelles, de unos 200 m de longitud, en la que encontró restos de oso y carbonos; aunque la longitud de la caverna no corresponde con la real es seguro que la cavidad citada por él es la antes descrita.

*Cova de Melchor*.—Pequeña cavidad situada en la montaña Asolá, cerca de la masía de Melchor, formada por una pequeña sala de unos 7 metros de profundidad por 4 m. de anchura. Arq.: cerámicas del bronce.

*Sima del Mirador*.—Sita en la partida Solana de la Casella, cerca de la entrada de la finca del mismo nombre. Tipo de caverna con derrumbamientos. El diámetro de su fondo es de unos 15 m., y la profundidad vertical de su entrada de unos 24 m., continuando luego por unas pequeñas galerías. T. g.: Cretáceo.—Bl.: Donat, "Catálogo...", pág. 11; Mapa Cartográfico de la Zona, de la IV Acampada del Reino de Valencia, por la Sección Cartográfica del C. E. de Alcira.

*Sima de la Murta*.—Véase la Sima de l'Infern.

*Sima del Pulgaret*.—Es la misma que las denominadas del Infern y de la Murta.

*Cueva de la Regalada*.—Próxima a la fuente de la Regalada, por la cascata del guarda, en la margen derecha del valle de la Casella. T. g.: Cretáceo.—Bl.: Mapa Cartográfico de la Zona, del C. E. Alcira.

*Avencs de Sos*.—Son dos y se hallan situados en la partida del Portichol; de catorce y ocho metros de profundidad, respectivamente. T. g.: calizas sabulosas y margas del Albense-Cenomanense.

Hojas 747, Sueca, y 770, Alcira.

## ALCUBLAS.

*Sima de la Campana*.—Abre su boca en el monte Cerro Pedroso.

*Cueva de la Dotora*.—Sita en la partida de la Dotora.—Bl.: Donat, "Catálogo...", pág. 12.

*Cueva del Duende*.—Abre su boca al sur de la población, cerca de la masía de las Dueñas.

*Sima de la Hiedra*.—En las proximidades de la sima de la Campana.—Bibliografía: Donat, "Catálogo...", pág. 12.

*Sima de la Huesa*.—En la partida Barranco de Begís.

*Cueva Negra*.—En la partida de Cueva Negra.—Bl.: Donat, "Catálogo...", pág. 12.

*Cueva de la Peña Ramiro, Cueva de los Moros*.—Situada en la Peña Ramiro; es de escasas dimensiones y muy húmeda, formada por una sala de boca muy pequeña.

*Cueva de las Rozas*.—Abre su boca al este de la población, en la partida de Las Rozas, junto al corral de Capa.

*Cueva de la Sabuquera*.—En la fuente de Las Dueñas, partida de Cupidilla. Por el camino de Sacañet y antes de entrar en ese término. A unos 990 m. de altitud.—Bl.: Donat, "Catálogo...", pág. 12.

*Cueva de la Solana*.—En la partida de la Solana. Se entra por una boca estrecha, que suele estar tapada por una piedra, y tras de descender por un pozo de tres o cuatro metros se encuentran dos salas de no grandes dimensiones y con estalactitas.—Bl.: Donat, "Catálogo...", pág. 12.

Hojas, 667, Villar del Arzobispo, y 639, Jérica.

## ALCUDIA DE CRESPINS.

*Cuevas de la Vía*.—Son varias covachas sin especial interés que abren su boca en la trinchera de la vía férrea. T. g.: calizas pliocenas.—Bl.: Puig y Larraz, "Cavernas y simas...", pág. 338, y "Catálogo geográfico...", páginas 72 y 73; Donat, "Catálogo...", pág. 12; Vilanova, "Boletín de la Sociedad Geográfica", XI.

Hoja 794, Canals.

## ALFARP.

*Abrigos de la Font del Almaguer*.—Son varios los abrigos situados en los pequeños cortes o tajos de los varios barrancos próximos a la Font de

l'Almaguer, presentando muchos de ellos fósiles del tipo pecten en las paredes de su interior y techos, así como en las rocas del exterior en su contorno. Excavados por la erosión de las aguas epígeas, en colaboración con algunas infiltraciones exteriores. T. g.: molasas del Mioceno.

*Cova de les Maravelles*.—Citada por diversos autores como sita en el cerro de la Colaita es desconocida en dicho lugar y en el término. Probablemente es la de igual denominación existente en el vecino término municipal de Llombay. T. g.: calizas cretáceas.—Bl.: Donat, "Catálogo...", página 12; Puig y Larraz, "Cavernas y simas...", pág. 332 y "Catálogo geográfico...", pág. 70 y 71; Sarthou, pág. 234.

Hojas 746, Llombay, y 747, Sueca.

## ALGINET.

*Cueva Ahumada*.—Sita en la partida de Cueva Ahumada. T. g.: areniscas y margas del Helveciense-Tortonense.

Hoja 747, Sueca.

## ALMISERATS.

*Cova del Castell*.—En la partida del Castell. T. g.: Cretáceo.—Bibliografía: Donat, "Catálogo...", pág. 13.

*Cova del Forat Negre*.—Abertura ovoide en la roca caliza, un poco más de un metro del suelo, en una pendiente bastante escarpada y a unos 500 m. al norte del río Bernisa. En la partida del Racó Tancat. T. g.: Cretáceo.—Bibliografía: Donat, "Catálogo...", pág. 13; V. Gurrea y J. Penalba, "Exploraciones en la comarca de Gandía", pág. 41.

*Cova del Picaio*.—En la Penya del Picaio. T. g.: Cretáceo.—Bl.: Donat, "Catálogo...", pág. 13.

*Cova del Poll*.—En el monte Fretes. T. g.: Cretáceo.—Bl.: Donat, "Catálogo...", pág. 13.

Hoja 795, Játiva.

## ALPUENTE.

*Sima Los Atajos*.—Junto al barranco de La Hoz del Castillo, en Las Lomas.

*Cueva Cinglo de Bartolo*.—En la loma Catalana.

*Cueva Loma Catalana*.—En la loma Catalana, a 100 m. de la anterior.

*Sima de la Mojonera.*—En el barranco de la Mojonera, partida Lomas de Abajo.

*Sima del Rodenal.*—Sita en la partida de Las Lomas.  
Hoja 638, Alpuente.

#### ANDILLA.

*Sima de las Cabras (I).*—Sita en el segundo Cerro de las Cabras, mirados desde Villar del Arzobispo, a la derecha.

*Sima de las Cabras (II).*—Idéntico emplazamiento que la anterior.

*Sima de las Cabras (III).*—Idéntico emplazamiento que la Sima de las Cabras (I).

*Sima del Cerro de las Cabras.*—En el cerro de las Cabras. Es una diacusa de cierta profundidad. Se descendieron 20 metros en ella, hasta unos bloques de piedra empotrados en la pared, continuando la sima en profundidad desconocida.—Bl.: Llatas; Donat, "Catálogo...", pág. 13.

*Cuevas de la Calera.*—Sitas en la partida de La Calera y posiblemente sean artificiales.—Bl.: Donat, "Catálogo...", pág. 13.

*Cueva de la Calzá (Cueva de la Calzada).*—Cerca del camino de la sierra o de la fuente Tersuela. Es una gigantesca oquedad de unos 17 m. de profundidad y unos 40 m. de altura de bóveda. Su boca de acceso medirá unos 20 m. de longitud por 30 m. de altura.—Bl.: Donat, "Catálogo...", página 13.

*Covacha del Cerro del Campillo.*—En las estribaciones más orientales del cerro del Campillo, mirando a Alcublas. Cerca del castillarejo del cerro del Campillo. Cueva triangular de 1,80 m. de larga por 1,30 m. de boca. Próxima a la covacha de Llatas.—Bl.: Donat, "Catálogo...", pág. 13.

*Sima del Corral de Mora.*—Sita en el cerro de la Sima.

*Sima del Corral del Rullo.*—A unos 6 Km. de Villar y como a unos 500 m. de la margen derecha de la rambla Castellarda. Sobre la cumbre de un otero situado entre los caminos que unen Villar del Arzobispo con Alcublas el uno, y el otro con la Dehesa de Andilla.—Bl.: Llatas.

*Covacha de Llatas.*—En la vertiente norte de la cañada Palomera, en el puntal de Cambra, a 20 m. de altura sobre el barranco. Es de reducidas dimensiones. Se encuentra en las proximidades del término de Higuieruelas. Arq.: mesolítico; ha proporcionado más de 5.000 piezas.—Bl.: Jordá y Alcácer, "La labor del SIP en 1940-48"; Donat, "Catálogo..." pág. 13.

*Cueva de los Muertos.*—Parece como tallada en la roca, hallándose en la vertiente que mira al este del cerro del mismo nombre, al cual lo circunda

la cabecera de la rambla de Higuieruelas. Hay muy próximas cuatro cuevas más pequeñas.—Bl.: Llatas.

*Sima de las Palomas.*—Está situada en la cumbre más oriental del gran macizo denominado cerro del Campillo. Parece ser muy profunda.—Bibliografía: Llatas.

*Sima de las Pedrizas de las Peñas de Dios.*—Se encuentra en la vertiente septentrional de las Peñas de Dios, entre la Peña Miguela y la de Enmedio. T. g.: calizas y margas del Malm.

*Cueva de la Peña de Enmedio.*—Su boca es pequeña, pero su interior parece amplio. T. g.: calizas y margas del Malm.—Bl.: Llatas.

*Sima del Peñaparda.*—Sita en el pico Peñaparda.

*Cueva de la Peñarroya.*—Hállase en la ladera sur del cerro del mismo nombre, situado entre las Peñas de Dios y el cerro de la Cueva de los Muertos. Sirve de majada y mide 8 m. de longitud por 4 m. de anchura y 2 m. de altura.—Bl.: Llatas.

*Sima del Rodero.*—A corta distancia y al poniente de la sima de las Palomas, en el cerro del Campillo. Parece ser muy profunda.—Bl.: Llatas.

*Cuevas de los Serelles.*—En la partida de Los Serelles; posiblemente sean artificiales.—Bl.: Donat, "Catálogo...", pág. 13.

Hojas 638, Alpuente; 639, Jérica; 666, Chelva, y 667, Villar del Arzobispo.

#### ANNA.

*Cueva de Molina.*—Está situada a unos 700 m. de la localidad, en la partida Pont de Canyes, sobre un terraplén del río y próxima al Pont de Canyes. Tiene unos 30 m. de longitud y su final está cegado por aluviones alóctonos de arcilla. Contiene algunas formaciones, tales como estalactitas y revestimientos calcáreos. Es una cavidad sumidero, antigua, excavada por las aguas del río Anna, cuyo cauce se encuentra algunos metros más abajo de la cavidad, y que funciona actualmente como sumidero solamente en las grandes avenidas, y aun entonces sin más importancia que ir colmatándose con los sedimentos arcillosos que en ella depositan las aguas. T. g.: calizas lacustres del Pontiense.—Bl.: Donat, "Catálogo...", pág. 14.

Hoja 769, Navarrés.



## ARAS DE ALPUENTE.

*Cueva del Cirujano.*—En la partida de la Cocinilla, sobre la margen derecha del río Turia. A unos 730 m. de altitud.

*Cueva de la Fuente del Pozo.*—Próxima a la Fuente del Pozo, en el kilómetro 103 de la carretera comarcal de Valencia a Ademuz; a unos 950 m. de altitud.—Bl.: Donat, "Catálogo...", pág. 14.

Hojas 637, Landete, y 638, Alpuente.

## AYELO DE MALFERIT.

*Cova Blanca.*—En la partida de la Umbría, sobre el río Clariano. Formando ángulos en su interior, alcanza unos 25 m. de longitud.

*Cova de Canet.*—Cavidad existente debajo de una torre y parecida al Molló de les Mentires. De unos 20 m. de longitud por unos 3 m. de anchura.—Bl.: Donat, "Catálogo...", pág. 14.

*Cova de la Fos.*—Sita entre el Molló de les Mentires y l'Estret de l'Arcá. T. g.: calizas neocretáceas. Arq.: cerámica lisa; del bronce adelantado a la cultura ibérica.—Bl.: Donat, "Catálogo...", pág. 14; Canals, 794, Memoria geológica, pág. 21 y Sarthou, pág. 952.

*Cova del Pilar.*—Sita en la partida del Estret. De unos 10 m. de longitud, por 8 m. de anchura máxima. T. g.: Cenomanense-Santonense inferior.

*Sima del Puntal del Carlista.*—Sita en la partida del Estret. T. g.: Cenomanense-Santonense inferior.

*Sima del Puntal de Sarró.*—En el Recó de Costa.

*Cova Serratella.*—En la partida de la Umbría. T. g.: Santonense superior-Campaniense inferior.

Hoja 794, Canals.

## AYORA.

*Cuevas de Alpera.*—Ver cuevas de Tortosillas.

*Cueva del Barranco del Sordo.*—A dos kilómetros del Alto del Carrascal, en terrenos de la Casa del Pí, existe la citada caverna, en cuyo primer tercio, en la parte más lisa, se ven aún vestigios de pinturas, manchones en su mayor parte. El conjunto debió estar formado por más de catorce figuras, y es difícil saber por lo que queda lo que representan. T. g.: Mioceno superior, facies arcillosa. Arq.: existen en ella unas catorce figuras, de las cuales sólo son reconocibles tres. Transición del mesolítico al neolítico.—Bl.: Donat,

"Catálogo...", págs. 14 y 15; Memoria geológica, núm. 768, Ayora; J. Sánchez, pág. 53.

*Sima del Barranco de los Tollos.*—Sita en la margen derecha del barranco de los Tollos, a kilómetro y medio de distancia de la casa del Corralejo. T. g.: Cretáceo.

*Abrigo del Barranco del Vizconde.*—A unos 400 m. al norte de la cueva principal de las Cuevas de Tortosillas. Abrigo de grandes dimensiones, que debió estar pintado y en el que hoy sólo se conservan algunos trazos, entre ellos una pata de toro y casi todos indescifrables. T. g.: calizas cretáceas.—Bibliografía: Almarche, pág. 72; Donat, "Catálogo...", pág. 15; Memoria geológica, núm. 768, Ayora; Sarthou, pág. 193.

*Cueva Blanca.*—En dirección este, por el camino del Bicuerbe, hasta el camino vecinal de Bicorp, se cruza éste y se toma el camino del Corralizo, y después el de la Molinera, hasta el Barranco de la Cueva Horadada; se prosigue en dirección sur, y bordeándolo por su margen derecha. Situada a unos 640 m. de altitud s. n. m. T. g.: calizas arenosas y areniscas del Turonense. Bibliografía: Donat, "Catálogo...", pág. 15.

*Cueva de las Bodeguillas.*—En las proximidades de la casa del Pino; a unos 980 m. de altitud. T. g.: calizas turonenses.—Bl.: Donat, "Catálogo...", pág. 15.

*Sima de la Casa del Vinagre.*—Situada a unos 700 metros de la casa del Vinagre, en la loma Escobar; con boca en forma de cueva. T. g.: Cretáceo.

*Cueva del Ceñajo.*—En la Hoyica de la Cámara, próxima a la Cueva de los Guarañones. T. g.: calizas turonenses.—Bl.: Donat, "Catálogo...", página 15.

*Cueva de Francha.*—En el Cañizo del Pleito, en la Loma del Medio, a unos 990 m. de altitud. T. g.: calizas del Albense superior-Cenomanense.—Bibliografía: Donat, "Catálogo...", pág. 15.

*Cueva de la Fresquilla.*—Entre la Hoya Marín y el Morrón del Sabinar. T. g.: calizas aptenses.—Bl.: Donat, "Catálogo...", pág. 15.

*Cueva de los Guarañones.*—A la derecha del camino de la Erica de la Jovera, en la Hoyica de Cámara. A unos 1.000 m. de altitud. T. g.: calizas turonenses.—Bl.: Donat, "Catálogo...", pág. 15.

*Cueva de la Hiedra.*—Por el Mugrón. T. g.: calizas helvecienses.

*Cueva Horadada.*—Se llama de esta manera porque el anchuroso arco de su entrada está separado del tajo o corte perpendicular que forma la ladera de la montaña, quedando encima varias peñas. En la partida de la Solana, al sur de la Muela de Bicorp, por la carretera de Ayora a Gandía, por Játiva, y

luego por el camino de Almansa a la Muela de Bicorp. A unos 1.020 m. de altitud. El ancho de su boca es de unos 60 m., y su profundidad de unos 8 m. La altura máxima de su boca está cifrada en 10 m., y la mínima del interior en 2,50 m. En su boca de entrada existe un manantial. T. g.: calizas turonenses.—Bl.: Cavanilles, II, pág. 4; Cortázar y Pato; Donat, "Catálogo...", pág. 15; Puig y Larraz, "Cavernas y simas...", pág. 331, y "Catálogo geográfico...", pág. 70.

*Cueva de Ibáñez.*—En la partida del Carrascal y próxima a la Casa de Benito, a unos 930 m. de altitud. T. g.: calizas turonenses.—Bl.: Donat, "Catálogo...", pág. 15.

*Cueva de la Luna.*—Próxima a las Cuevas de Tortosillas. T. g.: Cretáceo. Arq.: Paleolítico superior.—Bl.: Donat, "Catálogo...", pág. 16; Memoria geológica núm. 768, Ayora; Sarthou.

*Cueva Llana.*—A la izquierda del camino vecinal de cueva Llana, casi en su confluencia con el camino vecinal de Bicorp, a 870 m. de altitud. T. g.: calizas arenosas y areniscas del Albense-Cenomanense.—Bl.: Donat, "Catálogo...", pág. 16.

*Cueva del Morrón de Sabinas.*—En el Morrón de Sabinas, a unos 860 m. de altitud; T. g.: calizas aptenses.—Bl.: Donat, "Catálogo...", página 16.

*Cueva Negra.*—Situada a mediana altura de la Muela Chica, sobre unos restos de farallón y a unos 200 metros y a la izquierda del Abrigo de Cueva Negra. Sobre las ruinas de la casilla de Cueva Negra, desde la que se divisa, y proximidades de la finca forestal de La Hunde. Su boca se halla orientada al este y mide unos once metros de anchura por unos cuatro de altura. A escasos metros de la entrada, un muro de piedras, no muy elevado, deja un estrecho pasillo para penetrar al interior y convierte a la cavidad en una corraliza de ganado. La caverna, que muestra en su primera parte unas grandes proporciones, se dirige hacia el NW., para torcer inmediatamente al norte, con un recorrido hasta este punto de unos 70 metros. A continuación se cierra hasta convertirse en un estrecho paso, que se abre a los 14 metros de recorrido. La galería transcurre con anchuras de cinco o seis metros durante otros 40 metros, en dirección norte. Al llegar a este punto se levanta una pequeña colada, que hay que remontar y descender, alcanzando al lado opuesto una replaza de unos ocho o nueve metros de diámetro. En su fondo, y salvando una nueva colada, con un desnivel de unos cinco o seis metros, se alcanza la prolongación de la galería, mucho más estrecha que el tramo anterior, y sobre bloques clásticos, la cual se convierte a poco en una gatera de unos siete metros de longitud. Pasada

ésta se vuelve a ensanchar la galería, que se prolonga unos 50 metros en dirección NW. Poco después de pasar la antes citada gatera, a mano derecha, penetrando por debajo de los bloques clásticos, se alcanza una nueva galería que, con diversas variaciones de orientación, se dirige hacia el norte durante unos 130 metros, manteniendo normalmente anchuras de siete y ocho metros, sobrepasando los 10 metros en algunos lugares. Esta cavidad constituye el antiguo cauce hídrico de desalaje de las aguas subterráneas de la Muela Chica, pudiéndose considerar su génesis como muy inferior al proceso actual de epirogenismo en Valencia. Carece prácticamente de formaciones estalactíticas, observándose en las paredes algunos recubrimientos. En la zona final de la primera galería el predominio de las formaciones es de grandes bloques clásticos. El conjunto de recorrido de la cavidad se estima en unos 380 metros. T. g.: calizas eocretáceas. Arq.: neolítico, ibérico y árabe. Biol.: *Rhinolophus ferrum equinum* y *Miniopterus schreibersii*.—Bl.: Breuil, "Rapports...", pág. 249; Cavanilles, II, pág. 19; Donat, "Catálogo...", pág. 16; Pericot, "La Cova del Parpalló", pág. 277; Puig y Larraz, "Cavernas y simas...", pág. 331, y "Catálogo geográfico...", página 70; Memoria geológica núm. 768, Ayora, pág. 22.

*Abrigo de Cueva Negra.*—Situado en unos farallones rocosos, a mitad altura aproximada de la Muela Chica, sobre las ruinas de la casilla de Cueva Negra y finca forestal de La Hunde. Formada por una cámara circular de unos cuatro metros de diámetro. T. g.: Cretáceo.

*Cueva de los Niños.*—Próxima a las Cuevas de Tortosillas. T. g.: Cretáceo. Arq.: Paleolítico superior.—Bl.: Almarche; Donat, "Catálogo...", página 16; Memoria geológica núm. 768, Ayora; Sarthou, pág. 193.

*Cueva Oculta.*—Próxima a las Cuevas de Tortosillas. T. g.: Cretáceo. Arq.: Paleolítico superior.—Bl.: Almarche; Donat, "Catálogo...", página 16; Memoria geológica núm. 768, Ayora, pág. 22; Sarthou, pág. 193.

*Cueva del Pilar.*—En una elevación pareja al vértice del Puntal Arciseco. T. g.: calizas aptenses.—Bl.: Donat, "Catálogo...", pág. 16.

*Cueva del Pozo Vidal (I).*—Pequeña cavidad sita en las inmediaciones del Pozo Vidal, no lejos del caserío de la Hunde.

*Cueva del Pozo Vidal (II).*—Pequeña cavidad sita en las inmediaciones del Pozo Vidal, no lejos del caserío de la Hunde.

*Cueva de Prendas.*—En las proximidades de la Casa del Pino. En la margen derecha de una barrancada que desemboca en la rambla de Marta, también por su margen derecha. Al final de la barrancada, y a unos 50 metros más arriba de desnivel, se encuentra la Cueva de las Bodeguillas. Situada

a unos 940 m. de altitud. T. g.: calizas del Turonense.—Bl.: Donat, "Catálogo...", pág. 16.

*Cueva de la Rambla Espadilla.*—Pequeña cavidad o abrigo sita en la rambla de Espadilla, a un kilómetro aproximadamente del caserío de la Hunde.

*Covacha del Rey Moro.*—Sobre la Cueva del Rey Moro se encuentra esta cavidad, más reducida, a la cual se penetra lateralmente y por la cima del cerro. En el interior se aprecian puntuaciones en rojo, vestigios de pinturas prehistóricas. T. g.: areniscas y calizas arenosas del Albense-Cenomanense.—Bl.: J. Cabré, "El arte rupestre en España", pág. 207.


*Cueva del Rey Moro.*—En el Puntal de la Meca, al SO. de la villa; a unos 1.000 m. de altitud y cercana al término de Alpera. T. g.: calizas helvecienses.—Bl.: Cavanilles, II; Donat, "Catálogo...", pág. 16; Madoz; Puig y Larraz, "Cavernas y simas...", pág. 331, y "Catálogo geográfico...", página 70.

*Sima de la Romana.*—Situada en la finca del Corralejo, a 1.500 ó 2.000 metros de la casa del Corralejo. Tiene dos bocas de acceso. Terreno geológico: Cretáceo.

*Cueva del Sadroñal.*—En el barranco del Sadroñal, entre el camino del Sadroñal y el camino de la Casa de las Gachas. Por el camino del Martinejo, hasta alcanzar el camino vecinal a Bicorp y luego por el Carril del Sadroñal; a unos 780 m. de altitud, en el lugar denominado El Corralejo. Es un abrigo en forma de visera de unos 100 m. de anchura en la boca y unos 20 m. de profundidad. La altura de la boca es de unos 15 m. la máxima, y la mínima de su interior de 2,50 m. T. g.: areniscas y calizas arenosas del Albense-Cenomanense.—Bl.: Donat, "Catálogo...", pág. 16.

*Cueva de San Pascual.*—En la partida de San Pascual, por El Mugerón. T. g.: calizas helvecienses.—Bl.: Cavanilles, II, pág. 4; Donat, "Catálogo...", pág. 17.

*Cuevas de Tortosillas.*—En la finca de Tortosillas, en el cerro del Bosque, a 300 m. de una fuente. Son unos abrigos naturales de rocas calizas, más corrientemente denominados Cuevas de Alpera. Hay cuatro cuevas con restos de pinturas, pero en la que mejor aparecen conservadas es en una de tres metros de anchura, altura y profundidad, en la que existen seis o siete figuras. T. g.: calizas eocretáceas. Arq.: pinturas rupestres paleolíticas.—Bibliografía: Cabré, pág. 205; H. Breuil; Donat, "Catálogo...", pág. 17; Primigenius, ACCV-XI-1943; P. Serrano, "Pinturas rupestres...", página 492.



Cova de la Judia. Cerro de la Judia. Barcheta.—Topografía: R. Cebrián y J. Donat.

*Cueva de la Voluntaria.*—En el pico de la Voluntaria, por El Mugrón. T. g.: calizas helvecienses.—Bl.: Donat, "Catálogo...", pág. 17.

*Cueva del Zorro.*—Por El Mugrón. T. g.: calizas helvecienses.—Bibliografía: Donat, "Catálogo...", pág. 17.

Hojas 767, Carcelén; 768, Ayora, y 793, Almansa.

#### BARCHETA.

*Cova del Coixo.*—Sita en la partida de Sensals. T. g.: Keuper.

*Cova de la Judía.*—Sita en el cerro de la Judía, a la izquierda de la carretera de Barcheta a Simat de Valldigna y a escasa elevación sobre la misma. Tiene dos bocas de acceso casi inmediatas. Se desciende a ella por un pozo casi vertical de unos cuatro metros de profundidad, que da acceso a un pequeño corredor en pendiente, y éste, a su vez, a un amplio vestíbulo, sito aproximadamente a la mitad de la cavidad. Esta se abre sobre una orientación aproximada E.-O. y sobre una línea principal de diaclasación, si bien se observan otros fenómenos de la misma índole menos desarrollados. Debido a lo fraccionado del terreno, las formas de desarrollo del interior son muy variadas, existiendo también bastantes procesos reconstructivos. Es una cavidad sumidero, originada por las aguas del río Barcheta y colgada en la actualidad. T. g.: calizas del Turonense-Senonense inferior. Biol.: *Dolichopoda* sp.—Bl.: Cebrián, "Bellezas bajo tierra"; Donat, "Catálogo...", página 17.

*Sima del Monte de las Horcas.*—Abre su boca en las proximidades del caserío de la Liga, a escasos metros de elevación sobre la carretera de Manuel a Barcheta y en su margen izquierda, aproximadamente en su kilómetro 3, hectómetro 2; está formada por un pozo de unos dos metros de profundidad, que da acceso a una pequeña sala de techos a escasa elevación del suelo, de forma irregular y cubierta de bloques de piedra y osamentas. Al final de esta sala se abre una sima de unos seis metros de profundidad, originada, al igual que la anterior, por las aguas del río Barcheta. T. g.: areniscas y molasas pontienses.—Bl.: Donat, "Catálogo...", págs. 17 y 18.

*Cova Negra.*—Abrigo situado en el Alt de la Cova Negra, a unos 145 m. de altitud y al NW. del vértice Terrerosa. De poca extensión. T. g.: areniscas y molasas del Helveciense.—Bl.: Donat, "Catálogo...", página 18.

*Cueva de la Paridera, Cueva de la Pedrera.*—Abrigo situado a unos 150 m. de altitud, en uno de los altozanos del Pico Terrerosa. Su boca tiene una amplitud de unos 16 a 17 m., con una altura, en su punto más

elevado, de unos seis metros. La entrada está cubierta por un muro artificial, hallándose la puerta de entrada a la derecha del mismo. El interior, de forma triangular, es bastante regular en su forma, alcanzando los nueve metros de profundidad. T. g.: areniscas y molasas del Helveciense.—Bl.: Donat, "Catálogo...", pág. 18.

*Sima de la Penya Rotja*.—Situada en la Penya Rotja, al NE. de la población. A pesar de su denominación de sima es más bien una caverna. Está formada por una sala bastante amplia, en estado muy caótico y multitud de grietas. T. g.: calizas con orbitoides del Maestrichtense.—Bl.: Donat, "Catálogo...", pág. 18.

*Cova del Romero*.—Sita en la partida de Sensals, a tres kilómetros de la población. De unos 40 m. cuadrados de superficie. T. g.: Keuper.

*Cova dels Serranos*.—Por el camino de Barcheta a Genovés. En el barranco del Portichol y senda del monte Requena. Tiene unos 30 metros cuadrados de superficie. T. g.: Keuper.

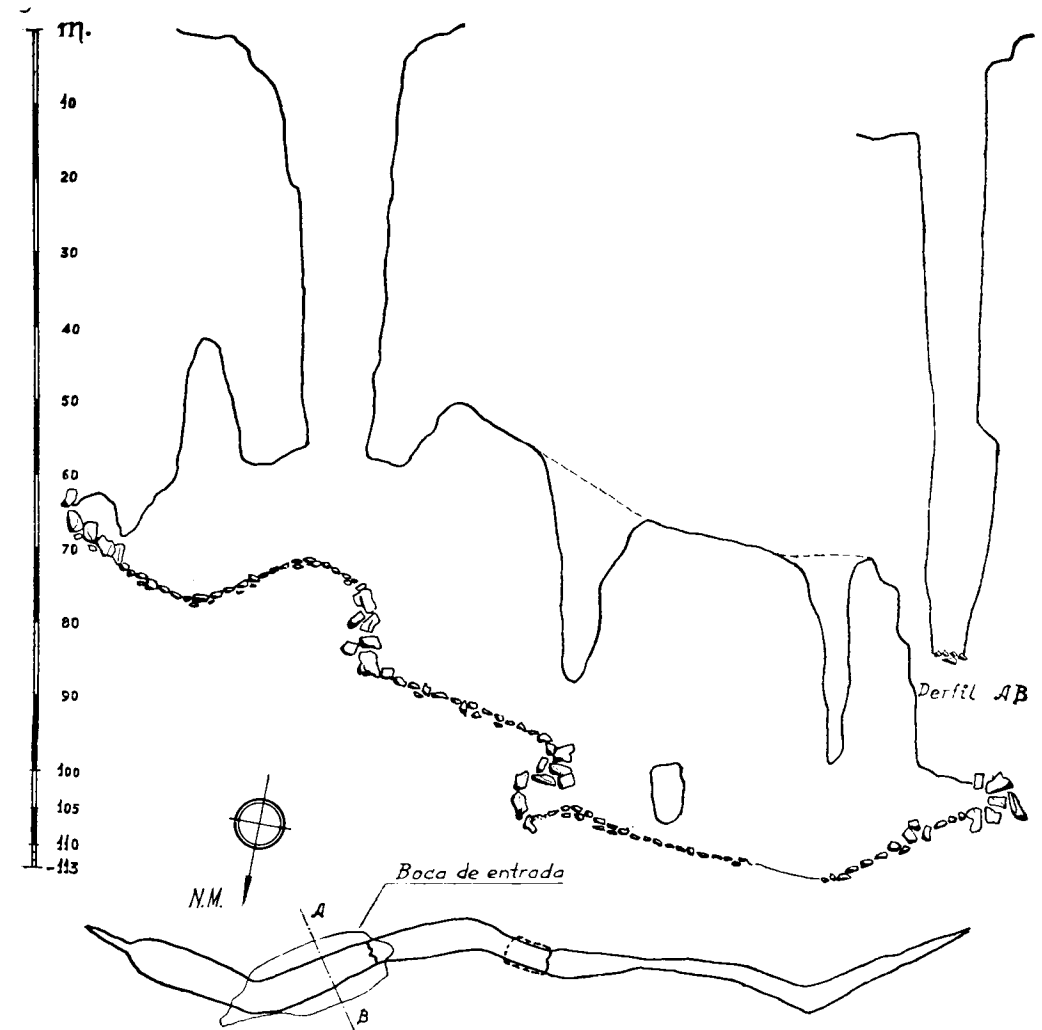
*Cova de Tuerez*.—Sita en el monte Sensals, a tres kilómetros de la población y de unos 100 m. cuadrados de superficie. T. g.: Keuper.

Hojas 770, Alcira, y 795, Játiva.

#### BÁRIG.

*Sima d'Aldaia*.—Se halla situada en el Plá de les Simes, sobre la cumbre de los montes d'Aldaia y a poca distancia de los tajos o cortados de la ladera norte. Muy próxima al avenc del Simarró. Su boca medirá unos 15 m. de longitud por unos cinco de anchura. Tiene una primera caída vertical de unos 65 m. de profundidad, que finalizan en una galería recubierta de bloques clásticos, de orientación general N.-S., teniendo en uno de sus extremos una interesante sala y en el otro una segunda sima, sita ya a unos 100 m. de profundidad. Esta última, *en voladizo*, alcanza una profundidad de unos 20 m. y en su final hay una gran galería, en fuerte pendiente hacia el interior, encontrándose su término a unos 150 m. de la superficie. Es probablemente una falla, si bien es difícil de discernir entre ésta y una diaclasa por la erosión del terreno. T. g.: calizas del Turonense-Senonense inferior. Bl.: Domínguez, "Camping..."; Donat, "Descenso a la sima...", "Notas geológicas...", "Catálogo...", pág. 18; Soler, "Se alcanzan los 150 metros...".

*Avenc de l'Alt de la Solana de la Manesa*.—Situado en lo alto de una pequeña loma, a la izquierda del valle en que nace el barranco de la Manesa. T. g.: calizas del Turonense-Senonense inferior.



Sima d'Aldaia. Bárig.—Topografía: Rafael Cebrián y José Donat Zopo.

*Avenc del Barranc de la Manesa*.—En un pequeño vallecillo que se abre en el nacimiento del barranco de la Manesa. T. g.: calizas del Turonense-Senonense inferior.

*Cova Catalina, Cova del Tossal*.—En el caserío de la Puigmola, junto a las casas y en el cerro denominado del Tossal o de Catalina. En su dintel brota un manantial, cuyas aguas penetran en el interior de la cueva inun-

dando su única estancia. La galería de entrada a la cavidad será de unos 3,50 metros, al término de los cuales se encuentra la fuente. La sala tendrá unos siete metros de longitud por unos 3,50 metros de anchura máxima, y la profundidad del agua viene a ser del orden de un metro. El agua contenida en este pequeño embalse suele utilizarse para el riego de unos pequeños campos contiguos. T. g.: calizas del Turonense-Senonense inferior. Bl.: Donat, "Por tierras de Bárig".

*Avenc de la Clotà Baixa.*—Sito en la hoya más baja de las tres existentes en la Solana de la Nevereta. T. g.: calizas del Turonense-Senonense inferior.

*Cova del Corral de la Mola.*—En las proximidades del Corral de la Mola, a un metro de la carretera de Bárig a Barcheta y a la izquierda de la misma. El orificio de entrada es circular, abierto por hundimiento de la bóveda. La caverna es de pequeñas proporciones y con abundantes reconstrucciones y sedimentos. T. g.: calizas y conglomerados del Turonense-Senonense inferior.

*Avenc del Corralet.*—En la Serra d'Aldaia. T. g.: Turonense-Senonense inferior.—Bl.: Donat, "Catálogo...", pág. 18.

*Sima dels Chiulars.*—En la partida dels Chiulars, próxima a la Cova del Corral de la Mola, por la carretera de Bárig a Barcheta, pasada la Cova del Corral y antes de alcanzar el puerto, en el lado derecho de la carretera. Es un sumidero algo practicable y semienterrado por los aluviones arcillosos. Terreno geológico: Turonense-Senonense inferior.

*Avenc de la Donzella.*—Es el más notable de la comarca. Se halla en un barranco que desemboca en la Hoya de Bárig, en cuyo fondo o término abre su boca, de unos tres metros y medio de diámetro, por donde entran y desaparecen las aguas que recoge el barranco, tanto meteóricas como sobrantes de riego. El agua cubre siempre la entrada, no permitiendo el acceso a su interior. Informan en la localidad que en una ocasión, y con auxilio de un motor, se procedió a la extracción de este agua, con lo que quedó al descubierto una galería, a cuyo término se abría una sima que no fue descendida. Existe una interesante y original leyenda en torno a la cavidad. T. g.: Cuaternario sobre Turonense-Senonense inferior.—Bl.: Cavanilles, I, pág. 214; Darder; Donat, "Catálogo...", págs. 18 y 19; Puig y Larraz, "Cavernas y simas...", pág. 330, y "Catálogo geográfico...", páginas 69 y 70.

*Cova de la Escaleta.*—Sita seguramente en el macizo d'Aldaia. Terreno geológico: Cretáceo.—Bl.: Donat, "Catálogo...", pág. 19.

*Cova de la Font del Molí.*—Al pie de la Serra d'Aldaia, en el valle de

Bárig. De escaso desarrollo superficial y en parte artificial, debido a excavaciones en busca de agua. T. g.: contacto Turonense-Senonense inferior con Keuper diapírico.

*Cova del Forat.*—Sobre el caserío de la Drova, desde el cual se la divisa. De su interior surgen fuertes corrientes de aire. Según referencias, es un combinado de cueva-sima en la que se alcanzan más de 150 m. de profundidad. Sita en el Puntal de la Font Nova. T. g.: calizas del Turonense-Senonense inferior.

*Cova Fresca.*—Situada sobre el caserío de la Puigmola, a poca distancia de él. Es una diaclasa de dirección aproximada E.-W. y de unos 100 m. de longitud. En la misma abundan las formas reconstructivas y los sedimentos arcillosos, que constituyen gruesos depósitos. Se encuentra probablemente en conexión hidrológica con la fuente de la Puigmola. De escasa profundidad, es practicable sin cuerdas, si bien su desarrollo es muy accidentado. Terreno geológico: calizas areniscosas y arcillas de facies wealdense sobre Keuper diapírico.—Bl.: Donat, "Notas geológicas...". Biol.: *Rhinolophus ferrum equinum*.

*Sima Fresca.*—A escasos metros de la Cova de la Puigmola, en un campo de secano y entre la Cova de la Puigmola o Cova Fresca y el caserío. Presenta un primer descenso de unos cinco metros, ignorándose el resto. T. g.: Cretáceo.

*Cova de les Mallaetes.*—Gigantesco abrigo natural situado en la partida de les Mallaetes, sobre la carretera de Simat de Valldigna a Bárig, desde la cual se divisa y próxima a esta última población. Tiene una gran boca central de acceso y otras dos pequeñas laterales, con un orificio en la bóveda que comunica con el exterior. Tiene unos 32 m. de longitud por una profundidad de siete metros. Las excavaciones arqueológicas verificadas en su interior han profundizado más de cuatro metros sin alcanzar el piso real de la caverna. T. g.: calizas del Turonense-Senonense inferior.—Arq.: Paleolítico y Neolítico; arte mobiliario a base de losetas grabadas. Paleont.: restos óseos de Cervus, Canis, Capra, Lepus, etc.—Bl.: Pericot, "La cova del Parpalló"; Plá, "Actividades del SIP (1946-1955)", "Actividades del SIP (1956-1960)", "La labor del SIP en 1931", "La labor del SIP y su Museo en los años 1940 a 1948"; Donat, "Catálogo...", pág. 19; Pericot, "La España primitiva".

*Avenc del Molló del Sabater.*—Sito en el Plà de la Nevereta, por el camino de Pinet. T. g.: Cretáceo.

*Sima Navarro.*—Sita en la Serra d'Aldaia, en las proximidades de la sima d'Aldaia. Bautizada con dicho nombre en honor del espeleólogo alco-

yano José Navarro Alemany. Es una diaclasa de entrada pequeña, que se halla disimulada por los arbustos. T. g.: calizas del Turonense-Senonense inferior.

*Sima de la Nevera.*—En el Plà dels Avencs, sobre la cumbre del macizo d'Aldaia, en las proximidades de la antigua nevera que existe en dicho llano, al norte de ella. Tiene una primera caída de 20 metros de profundidad, que conducen a una pequeña galería en la que se abren los orificios de otras dos simas. En la primera de ellas, un descenso de unos 25 metros nos conduce a otra galería inferior, en la que se abren varias simas más, desconociéndose su profundidad. A la segunda de las simas antes citadas se pasa por un estrecho orificio de cinco metros de profundidad, pasados los cuales se abre otro pozo de 10 metros, desconociéndose el resto. T. g.: calizas del Turonense-Senonense inferior.

*Avenc de Pallás, sima Pallassos.*—Sito en la partida de la Pedreñera. T. g.: calizas del Turonense-Senonense inferior.—Bl.: Donat, "Catálogo...", pág. 19.

*Cova Partuda.*—En el Barranc de la Manesa, margen izquierda, al alcanzar éste una pequeña loma o cresta que lo divide en dos y al iniciarse la primera nivelación del mismo. Es una galería erosiva de escasa profundidad, partida en dos por un proceso reconstructivo. Se la divide desde la senda. T. g.: calizas del Turonense-Senonense inferior.

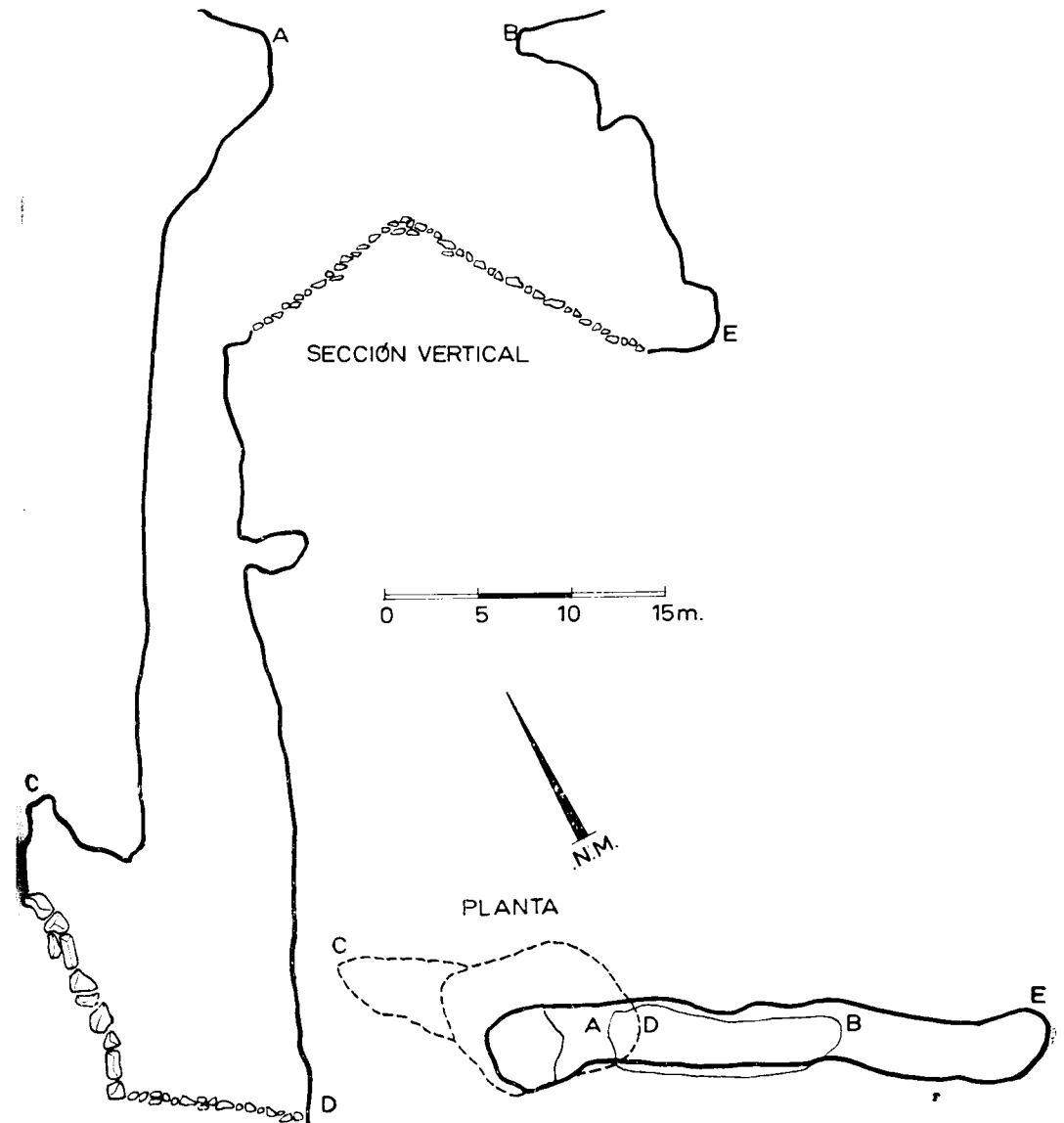
*Sima Paso.*—T. g.: calizas del Turonense-Senonense inferior.—Bibliografía: Donat, "Catálogo...", pág. 19.

*Sima de la Penya del Margalló.*—Sita en la Umbría del monte Picaio. T. g.: Cretáceo.

*Cova del Piló, Cova del Pilar, Cova Bonica.*—En los montes sitos sobre el Plà del Suro, en la loma de Ballester, próxima y por encima de la Cova del Suro. T. g.: calizas del Turonense-Senonense inferior.—Bl.: Donat, "Catálogo...", pág. 19.

*Cueva del Romeral (I).*—Cavidad urbanizada sita en el interior del restaurante del Romeral, a kilómetro y medio aproximadamente de Bárig y en la carretera que une esta población con Gandía, antes de alcanzar el caserío de la Drova. Es un antiguo avenc o sumidero, orientado en su desarrollo hacia el SW., que alcanza unos siete metros de profundidad y un recorrido total, en su estado actual, de unos 18 metros. T. g.: calizas del Turonense-Senonense inferior.

*Cueva del Romeral (II).*—Situada a 100 metros de distancia de la anterior. De características similares, aunque sin urbanizar. T. g.: calizas del Turonense-Senonense inferior.



Avenc del Simarró. Macizo d'Aldaia. Bárig.—Topografía: R. Cebrián.



*Coveta de la Sima.*—Cavidad formada por una sala de reducidas proporciones, junto a la sima d'Aldaia. T. g.: calizas del Turonense-Senonense inferior.

*Avenc del Simarró.*—En el Plà de les Simes, sobre la cumbre del macizo d'Aldaia y a escasa distancia de la sima del mismo nombre. Se asciende para llegar a ella desde Bàrig por el barranco de la Manesa, hasta alcanzar el mojón de términos, y luego, cresteando hasta divisar el siguiente, en dirección E. Comienza por un pozo, casi oculto por la vegetación, de unos 10 metros de profundidad; al final de éste hay dos pendientes de direcciones contrapuestas, una de 13 metros orientada al NW. y que finaliza en una sima de 40 metros de profundidad, y otra de tan sólo 11 metros orientada al SE. En total el descenso máximo de profundidad es del orden de los 72 metros. T. g.: calizas del Turonense-Senonense inferior.—Bl.: Domínguez, "Camping..."; Donat, "Catálogo...", pág. 19.

*Sima de la Solana.*—Alcanza una profundidad de unos 40 metros. Terreno geológico: Turonense-Senonense inferior.—Bl.: Donat, "Catálogo...", pág. 20.

*Sima de la Solana de la Manesa.*—Situada en una pequeña loma, a la izquierda del valle en que nace el barranco de la Manesa. T. g.: calizas del Turonense-Senonense inferior.

*Avenc de la Solana de la Nevereta.*—En la Solana de la Nevereta, bajando hacia el Plà del Engarbuller. T. g.: Cretáceo.

*Cova del Suro.*—En la loma de Ballester, Plà del Suro. Por el camino de Bàrig a Barcheta, a la derecha de éste y a unos 150 metros de una casilla edificada en la misma. Casi al nivel del llano. Formada por algunas salas de alturas y diámetros irregulares, es la única cavidad natural conocida en nuestra provincia excavada en arenas y areniscas. De recorrido horizontal, muestra algunas formaciones en su perímetro. T. g.: areniscas y arenas del Turonense-Senonense inferior.—Bl.: Donat, "Catálogo...", pág. 20.

*Coveta del Suro.*—Sita enfrente de la Cova del Suro y al otro lado del Plà. T. g.: Turonense-Senonense inferior.

*Cova del Tío Andrés.*—T. g.: calizas del Turonense-Senonense inferior.—Bl.: Donat, "Catálogo...", pág. 20.

*Avenc del Vent.*—Sobre el macizo d'Aldaia y caserío de la Drova. Probablemente es la misma cavidad que la denominada Forat del Vent o de l'Aire. T. g.: calizas del Turonense-Senonense inferior.—Bl.: Donat, "Catálogo...", pág. 20.

*Avenc de les Violetes.*—Abre su boca en la mitad de la ladera del macizo d'Aldaia y en la falda que mira a la población. Alcanza una profun-

dididad de unos 40 metros. T. g.: calizas del Turonense-Senonense inferior.—Bl.: Donat, "Catálogo...", pág. 20.

*Avencs de Bàrig.*—Con este nombre genérico se designan las simas o sumideros naturales por donde tienen salida las aguas pluviales correspondientes a esta comarca. T. g.: calizas cretáceas.—Bl.: Calvo; Cavanilles, I, página 213; Donat, "Catálogo...", pág. 20; Miñano; Puig y Larraz, "Cavernas y simas...", pág. 330, y "Catálogo geográfico...", pág. 70.

Hojas 770, Alcira, y 795, Játiva.

#### BÉLGIDA.

*Avenc de l'Alt Redó.*—Al sur del término, al pie del monte Alt Redó y a 30 metros del linde con Muro; cinco metros de diámetro en boca y otros tantos de profundidad. T. g.: Cretáceo.—Bl.: Jornet, pág. 220.

*Avenc del Barranc de la Mata.*—Situado en el Barranc de la Mata.—Bl.: Donat, "Catálogo...", pág. 20.

*Avenc del Barranc de la Sima.*—Situado en el Barranc de la Sima.—Bl.: Donat, "Catálogo...", pág. 20; Jornet, pág. 220.

*Cova de la Font Freda.*—Situada en la Lloma de la Font Freda. Terreno geológico: Mioceno.—Bl.: Donat, "Catálogo...", pág. 20.

*Sima de Muntis.*—En la partida de Muntis.—Bl.: Jornet, pág. 220.

*Cova Negra.*—Sita en la loma de Coves Roches. Su boca, abierta al SE., mide 11 metros de ancha por seis de alta y 28 de profundidad.—Bl.: Jornet, págs. 220, 244 y 245; Donat, "Catálogo...", pág. 20.

*Cova dels Ossos.*—A 200 metros al oeste de la Cova de la Font Freda y a su misma altura. Contiene gran cantidad de brechas óseas y se encuentra desmoronada.—Bl.: Jornet, págs. 245 y 246; Donat, "Catálogo...", página 20.

*Cueva de los Pájaros.*—En la loma de Coves Roches, encima de la Cueva Negra. De reducidas proporciones.—Bl.: Jornet, págs. 220 y 245.

*Sima de la Peña de la Hiedra.*—Sita en la Peña de la Hiedra.—Bl.: Jornet, pág. 224.

*Cueva del Regidor.*—En la loma de Muntis.—Bl.: Jornet, pág. 219.

*Coves Roches.*—Son dos; achatadas y de poca profundidad, sitas en la loma de Coves Roches.—Bl.: Donat, "Catálogo...", pág. 20; Jornet, páginas 220 y 244.

Hojas 795, Játiva, y 821, Alcoy.

## BELLÚS.

*Cova del Naiciment.*—Sita a orillas del río Albaida. De su interior sale una gran corriente de agua. Su recorrido practicable actual es de unos 25 metros y en su interior se han verificado obras de acondicionamiento. Terreno geológico: Cretáceo.

*Cova del Pallet.*—Sita en la partida del Pallet; de reducida extensión. T. g.: Cretáceo.

*Cova de la Petxina.*—En el Estret de les Aigües, por donde sale del valle de Albaida el río del mismo nombre, a un kilómetro de la Cueva Negra. Abre su boca en forma de visera en un acantilado del río. T. g.: Cretáceo. Arq.: Paleolítico.—Bl.: Jordá, "El Musteriense...", "La labor del SIP en 1931"; Donat, "Catálogo...", pág. 21.

*Cova de la Rastrallera.*—Abrigo situado encima de la Cova del Naiciment, sobre el río Albaida. T. g.: Cretáceo.

*Cova de la Solana del Tossal del Caldero.*—Abre su boca en la montaña designada con el nombre de Tossal del Caldero; tiene unos cuatro metros de profundidad por unos tres de anchura y es una antigua cavidad surgente. T. g.: Cretáceo.

*Covacha de la Umbría del Tossal del Caldero.*—Abrigo o covacha sito en la Umbría del Tossal del Caldero. T. g.: Cretáceo.

Hoja 795, Játiva.

## BENAGUACIL.

*Cova del Molí de la Barca.*—Situada en el cerro del Plà de la Barca y próxima al Molí de la Barca. Tiene unos 30 metros de longitud por 8,50 de anchura y dos bocas practicables. El suelo está recubierto por bloques de piedra en estado caótico y desprendidos de la bóveda, sobre los que posteriormente se han verificado recubrimientos calcáreos, soldaduras y nuevas formaciones. En las paredes se observa la presencia de algunas formaciones y ligera corrosión. Es una cavidad sumidero en la que se penetra por un orificio bastante grande y de carácter descendente. La cueva se halla orientada al NE. T. g.: calizas y calizas dolomíticas del Suprakeuper o Rético, con agudos buzamientos y discordancias, debidos probablemente a empujes de tipo diapírico.

*Cova de Montiel.*—Antigua covacha sita en el cerro de Montiel y en la que se guardaba una imagen de Nuestra Señora de Montiel. T. g.: calizas y margas del Aptense-Albense.

Hoja 695, Liria.

## BENIATJAR.

*Coves del Castellet.*—Son dos y se hallan situadas en la Peña del Castellet, monte del Estado. T. g.: Cretáceo superior. Arq.: pinturas rupestres esquemáticas.—Bl.: Breuil, "Les peintures schématiques..."; Donat, "Catálogo...", pág. 21; L. Pericot, "La España primitiva", pág. 170.

*Cova de la Costera del Alto.*—Sita en la Costera del Alto, monte del Estado. T. g.: Cretáceo superior.—Bl.: Donat, "Catálogo...", pág. 21.

*Coves de la Peña de les Coves.*—En la Peña de les Coves, monte del Estado. Son tres, de las cuales dos son inaccesibles por medios normales. T. g.: Cretáceo superior.—Bl.: Donat, "Catálogo...", pág. 21.

*Cova Polanca.*—Es un abrigo. T. g.: calizas del Cretáceo superior.—Bl.: Donat, "Catálogo...", pág. 21; Sarthou, lám. int. págs. 32 a 33.

Hojas 795, Játiva, y 821, Alcoy.

## BENICOLET.

*Cova del Frare.*—Sita en la partida de la Lloma Alta; de poca extensión. T. g.: Cretáceo

*Sima La Plana.*—En la partida del Planisset, con una profundidad de cinco a seis metros de entrada y cierto desarrollo interior. T. g.: Cretáceo.

Hoja 795, Játiva.

## BENIFAIRÓ DE VALLDIGNA.

*Cova de Bordís.*—Abrigo situado en el Racó de Tonet, partida del Racó de Tonet.—Bl.: Donat, "Catálogo...", pág. 22.

*Cova de Canyaret.*—Sita en la partida del Cambro, laderas meridionales del Monte de las Cruces, prolongación suroccidental de La Salmonera. Esta cavidad es el residuo fósil de un aparato cárstico, de tipo sumidero, desmantelado por la erosión de las aguas epígeas. Está formada por una sala de unos 17 metros de longitud y una anchura variable entre cinco y seis metros. Posee, además, algunas pequeñas estancias laterales, casi todas debidas a los procesos reconstructivos. La cavidad se halla formada sobre un eje de diaclasación ligeramente NW.-SE. En su bóveda, a unos seis metros de altura, el desprendimiento de algunos bloques clásticos ha originado un gran tragaluz que permite la visión de todo su interior a la luz del día. T. g.: calizas jurásicas.—Bl.: Donat, "Catálogo...", pág. 22.

*Cova del Castell, Cova dels Coloms.*—Sita en el monte del Castillo y visible desde gran distancia. Parece ser un gigantesco abrigo. T. g.: calizas del Santonense-Campaniense inferior.

*Cova del Cingle Roig.*—En la partida del Racó del Todo. T. g.: Jurásico.—Bl.: Donat, "Catálogo...", pág. 22.

*Avenc del Plà de la Chuana.*—En el Tossal, partida dels Alts. T. g.: Jurásico.—Bl.: Donat, "Catálogo...", pág. 22.

*Avenc del Ruglaor.*—En la partida del Cambro. T. g.: Calizas cretáceas.—Bl.: Donat, "Catálogo...", pág. 22.

Hoja 770, Alcira.

#### BENIFAYÓ.

*Sima de Paco la Churra.*—Sita en la partida Plà de les Cloches. Terreno geológico: Pleistoceno.

*Sima del Rocí.*—Sita en la partida del Plà de les Cloches. T. g.: Pleistoceno.

Hoja 747, Sueca.

#### BENIMODO.

*Coves del Truig.*—En el barranco de les Coves. Abrigos de escasa extensión y profundidad sitos en los tajos del barranco, en su margen izquierda. T. g.: calizas del Santonense.—Bl.: Madoz; Puig y Larraz, "Cavernas y simas...", pág. 332, y "Catálogo geográfico", pág. 71; Donat, "Catálogo...", pág. 22.

*Sima del Truig.*—Tubo erosivo de unos 30 metros de profundidad, sito en la margen derecha del barranco de les Coves y próximo a les Coves del Truig. T. g.: calizas del Santonense.—Bl.: Donat, "Catálogo...", pág. 22. Biol.: Hallado un ejemplar de *Hemidactylus turcicus*, probablemente de estancia accidental.

Hoja 746, Llombay.

#### BICORP.

*Cuevas de las Albuayas.*—Señaladas por diversos autores, se desconoce a qué cavidades pueden referirse. T. g.: calizas eocretáceas.—Bl.: Donat, "Catálogo...", pág. 22; Puig y Larraz, "Cavernas y simas...", pág. 335, y "Catálogo geográfico...", pág. 72; Vilanova y Piera, "Bol. Soc. Geográfica", XI.

*Cueva del Angel.*—Es un abrigo natural, situado sobre el camino de La Solana y al oeste de las casas de Berenguer y de Sensio, en una barrancada que afluye a la margen izquierda del río Cazunta. A 560 metros de altitud. T. g.: calizas y margas del Aptense.

*Sima de Anselmo.*—En la partida del Buitre, lindando con la finca de la Viuda de Fúster. T. g.: Cretáceo.

*Cuevas de la Araña.*—Por el camino de la Sierra y Pico Caroché hasta el río Cazuma, a una hora del pueblo. Luego por el camino que va por la derecha del río hasta su confluencia con el barranco de la Rebolla o de Hongares, y ascendiendo por éste y pasada la chorradera, se encuentran las cuevas, simples refugios, a 520 metros de altitud. T. g.: calizas del Aptense. Arq.: pinturas prehistóricas naturalistas.—Bl.: Almagro, "Ars Hispaniae", páginas 80 y 82, figs. 62 y 65; Bandi; Breuil, "Les peintures rupestres...", página 69, fig. 32; Donat, "Catálogo...", págs. 22 y 23; Comas; Hernández-Pacheco, "Escena pictórica...", "Las pinturas prehistóricas...", "Prehistoria del solar..."; A. Houghton, "La pintura prehistórica"; Obermaier, "El hombre fósil"; Pericot, "La España primitiva", págs. 92 y 93; J. Poch, "Noticia relativa..."; Millán; E. Plá, "Actividades del Servicio...", página 221.

*Cueva del Barranco Baldío.*—Sobre la margen izquierda del barranco Baldío, entre la partida de Tonos y Navarro, a la izquierda de la carretera de Bicorp a Millares, antes de llegar a la fuente del Baldío. Es un abrigo situado a unos 450 metros de altura. En la loma de las Sendicas. T. g.: Liásico.—Bl.: Donat, "Catálogo...", pág. 23.

*Cueva de Benedriz.*—En la partida de Benedriz, en el río Escalona, en su margen derecha y a unos tres kilómetros del pueblo se encuentra este abrigo de escasa importancia. Se cuenta de ella una interesante leyenda. T. g.: Keuper.

*Cueva de la Cambrica.*—Se encuentra situada en el barranco de Gomar, al pie de un cortado, en la margen derecha y al fondo del barranco. Originada por las aguas subálveas del citado barranco, alcanza una longitud de 22 metros. Hacia su final, en la bóveda se abre un pequeño departamento o "cambrica" de unos seis metros de largo por otros tantos de ancho, causante de la nomenclatura de la cavidad. T. g.: Burdigaliense lacustre, en facies de tap.

*Cueva de la Casilla de Simeón.*—Abrigo situado sobre el camino de la Solana y al oeste de las casas de Berenguer y de Sensio; a 600 metros de altitud. T. g.: calizas aptenses.—Bl.: Donat, "Catálogo...", pág. 23.

*Cueva del Castillo de Ibles.*—En un recodo de la rambla de la Molinera,

en su margen izquierda, y después de su confluencia con el barranco de Cinco Cántaros. Es un abrigo de poca extensión. T. g.: calizas del Aptense-Albense.—Bl.: Donat, "Catálogo...", pág. 23.

*Sima del Castrador.*—Situada unos diez metros a la derecha del camino de Bicorp al Castrador, y pasados unos 100 metros después de la Cueva del Castrador. T. g.: calizas del Aptense-Albense.—Bl.: Donat, "Catálogo...", página 23.

*Cueva del Castrador.*—En la partida de la Cueva del Castrador, en el camino de Bicorp a Cortes de Pallás, a la izquierda y a la altura de la rambla de los Pilares. A unos 580 metros de altitud. T. g.: calizas del Aptense.—Bl.: Donat, "Catálogo...", pág. 23.

*Sima de Cazmilla.*—Separada unos 25 metros del camino que va de Bicorp a la casa de La Cazmilla y a unos 200 metros de ésta. T. g.: calizas del Turonense.

*Cuevas de Cinco Cántaros.*—Son dos abrigos y se hallan situados en el barranco de Cinto Cántaros y el barranco del Carrascalet, no lejos de una fuente. T. g.: calizas del Aptense-Albense.—Bl.: Donat, "Catálogo...", página 23.

*Cueva Colorada.*—Abrigo natural situado en el cinto comprendido entre el camino del Buitre y el de la Solana, en el Quemado, y sobre las casillas de Clara y Mellado, a unos 900 metros de altitud. T. g.: calizas del Turonense.—Bl.: Donat, "Catálogo...", pág. 23.

*Cueva del Corzo.*—Es un abrigo situado a orillas de la rambla de la Molinera, en su margen izquierda, frente al camino de Cinco Cántaros, entre la casilla de Marín y la fuente de la Zarza; a 410 metros de altitud aproximadamente. T. g.: calizas del Aptense-Albense.—Bl.: Donat, pág. 23 del "Catálogo...".

*Cueva Dos Bocas.*—En el barranco de Dos Bocas, antes de su confluencia con el barranco Martín; a unos 740 metros de altitud. Posee dos bocas de acceso que dan a la cueva, formada por una sala de unos 10 metros de longitud; a la derecha de esta sala se abre otra, de menores proporciones, y a continuación una galería de unos 20 metros de larga; hacia su final, a la izquierda, un poco más elevado, abre su boca otro pequeño departamento. T. g.: Aptense.—Bl.: Donat, "Catálogo...", pág. 24.

*Simas de la finca de la Viuda de Fúster.*—Son dos y están muy próximas. En la partida de Las Pedrizas. T. g.: Aptense-Albense.—Bl.: Donat, "Catálogo...", pág. 24.

*Cueva Gacha, Cueva Caída.*—Abrigo natural situado en la loma de las Sendicas, sobre el barranco de los Norcones, antes de su confluencia con el

barranco de los Dornajos, a unos 660 metros de altitud. T. g.: Aptense.—Bl.: Donat, "Catálogo...", pág. 24.

*Cueva del Hondo.*—En la rambla de los Llatoneros, antes de su confluencia con el barranco de Hongares, a unos 560 metros de altitud.—T. g.: calizas aptenses.—Bl.: Donat, "Catálogo...", pág. 24.

*Cueva de Ibles.*—Entre las partidas de Gomar y Toraja y proximidades de la rambla de la Molinera. Es un abrigo. T. g.: calizas del Aptense-Albense.—Bl.: Donat, "Catálogo...", pág. 24.

*Cueva de los Ladrones.*—Abrigo situado sobre el barranco Moreno, antes de su confluencia con el barranco de los Gineses y partida de Noguereta. A unos 630 metros de altitud. T. g.: Aptense.—Bl.: Donat, "Catálogo...", página 24.

*Sima de la loma de las Dos Bocas.*—En la loma de las Dos Bocas, unos 600 metros más elevada que la cueva de las Dos Bocas y por encima de ella. T. g.: Aptense.

*Cuevas de Mirasol.*—En la partida de Hongares, sobre la casilla de Valiente, entre los barrancos de Mirasol y Benefetal. Abrigos situados a unos 700 metros de altitud. T. g.: calizas aptenses.—Bl.: Donat, "Catálogo...", página 24.

*Sima del Mojón Trifinio o Entrisco.*—Situada en el mojón que separa los términos de Bicorp, Millares y Cortes de Pallás. T. g.: Cretáceo.

*Cueva de la Noguereta.*—En la partida de La Noguereta, bajo de la cueva de los Ladrones. T. g.: Aptense-Albense.

*Sima Pedrizas.*—En la partida de Las Pedrizas. T. g.: calizas del Aptense-Albense.—Bl.: Donat, "Catálogo...", pág. 24.

*Sima de Pepe Lilas.*—Situada sobre el pueblo.—Bl.: Donat, "Catálogo...", pág. 24.

*Cueva de los Pilares.*—En la partida del Castrador y sobre la Rambla de los Pilares. Abrigo situado a unos 530 metros de altitud. T. g.: calizas aptenses.—Bl.: Donat, "Catálogo...", pág. 24.

*Cueva de la Pileta.*—En la partida de la Pileta, por el camino de Cortes de Pallás y cerca de la fuente de la Pileta. Es un abrigo de poca profundidad. T. g.: calizas del Aptense.—Bl.: Donat, "Catálogo...", pág. 24.

*Cueva de la Rebolla.*—En el barranco de Hongares o de la Rebolla. T. g.: calizas del Aptense.—Bl.: Donat, "Catálogo...", pág. 24.

*Sima de Simeón.*—En la Loma de Simeón. T. g.: Aptense-Albense.

*Sima del Tío Pancha.*—En las Pedrizas, a unos tres kilómetros del camino forestal a Cortes de Pallás. T. g.: Aptense-Albense.

*Cueva de Toraja.*—Abrigo situado en la margen derecha del río Ludey.

T. g.: Mioceno, arcillas del Sarmatiense-Tortonense.—Bl.: Donat, "Catálogo...", pág. 24.

*Cueva de Velilla*.—Abrigo situado en la partida de Vilella, margen derecha del barranco de los Norcones o Morcones, antes de su confluencia con el barranco de los Tornajos, a unos 600 metros de altitud. T. g.: calizas aptenses.—Bl.: Donat, "Catálogo...", pág. 24.

*Cueva de las Ventanas*.—En la margen derecha del río Ludey; de poca extensión. Encierran ganado en su interior. T. g.: Sarmatiense-Tortonense.—Bl.: Donat, "Catálogo...", pág. 24.

*Cueva de Villanova*.—Por el camino vecinal de Millares y luego, en dirección E., por el camino de la Cuesta del Moro, entre las partidas de las Almas y de los Escalones. A unos 450 metros de altitud. T. g.: Liásico y Aptense-Albense.—Bl.: Donat, "Catálogo...", pág. 25.

*Cueva del Virrey*.—En la loma de la Tochar, entre los barrancos de Piñeras y de Pileta. T. g.: calizas del Aptense-Albense.

*Cueva de la Zarza*.—Abrigo natural situado en la partida de la Pileta, en la margen derecha del barranco de la Zarza, a 760 metros de altitud. T. g.: calizas turonenses.—Bl.: Donat, "Catálogo...", pág. 25.

Hojas 768, Ayora; 769, Navarrés; 745, Jalance, y 746, Llombay.

#### BOCAIRENTE.

*Covacha de la Caseta de Molina*.—Situada en la vertiente NW. de La Mariola. T. g.: calizas cretáceas. Arq.: Eneolítico.—Bl.: Ballester, "Archivo Prehistoria Levantina", T. I, 1928, pág. 53; Donat, "Catálogo...", página 25; Memoria geológica núm. 820, Onteniente, pág. 26.

*Coves del Colomer, Casetes dels Moros, ¿Cuevas del Colmenar?*.—Grutas artificiales, excavadas en las rocas, en número de doce, y en la vertiente sureste de un cerro, sobre la población. T. g.: calizas del Cenomanense. Arq.: no se han hallado materiales en su interior, desconociéndose inclusive la fecha de su construcción, aunque se las supone del 711 antes de J. C.—Bl.: Almarche, "La antigua civilización..."; Cavanilles, "Observaciones sobre...", T. II, pág. 165; Donat, "Catálogo...", pág. 25; Martínez Aloy, "Las cuevas de Bocairente"; Puig y Larraz, "Cavernas y simas...", pág. 341, y "Catálogo geográfico...", pág. 73; Memoria geológica núm. 820, Onteniente; Sarthou, "Geografía...", págs. 603 y 955; Tramoyeres, "Las cuevas de Bocairente", pág. 138; Visiedo, "Grupo de sepulturas...", pág. 110.

*Coveta Emparedá, Cova de la Penya del Sapo*.—Sita en la Penya del Sapo, casi en su crestería. Formada por dos o tres estancias de pequeñas di-

mensiones. Cavidad sumidero colgada. T. g.: calizas cretáceas. Arq.: cerámica cardial incisa, cerámica del bronce.—Bl.: Reig, "Exploración..."; Visiedo, "Alcoy...", pág. 40.

*Cova d'En Gomá*.—Sita al pie de les Casetes dels Moros. Arq.: primera cultura de los metales. T. g., Cretáceo.—Bl.: Memoria geológica n.º 820, Onteniente; Donat, "Catálogo...", pág. 25.

*Sima del Legionario Benavent*.—En la Sierra Mariola. De unos ocho metros de profundidad y unos 21 de recorrido. Orientada al NE. T. g.: Cretáceo.

*Cova de la Mol·la*.—Arq.: restos mobiliarios moriscos.

*Cova de la Penya dels Corbs*.—Abrigo situado en la peña de referencia. T. g.: Cretáceo.

*Cova de la Sarsa*.—En la Serra Mariola, cerca de la ermita de San Blas y de la Coveta Emparedá. Es una antigua cavidad sumidero, que llega a alcanzar unos 47 metros de desnivel. Formada por un vestíbulo con abundantes materiales clásticos, sigue a continuación una galería descendente en dirección sur, la cual tuerce posteriormente hacia el O., para desembocar en un salón de elevada bóveda, de la cual parten dos ramales para salir a una galería final orientada de N. a S. y con fuerte desnivel. Tiene unos 220 metros de recorrido total. T. g.: calizas cretáceas. Arq.: Neolítico, con cerámica cardial e incisa; herramientas, utensilios y armas en sílex, diorita, pizarra, etc. Huesos labrados y transformados. Restos humanos. Paleontología: *Sus scrofa* y restos de *Cervus*, *Bos*, cápridos, etc. Malacología: *Cypraea lurida*, *Columbella rustica*, *Cardium edule*, *Pectunculus*, *Cyclostoma elegans*, *Theodosia fluviatilis*, *Nassa incrassata*, *Melanopsis dufouri*, *Ostrea edulis*, *Triton nodiferus*.—Bl.: Fletcher, "Noticiario arqueológico...", II, 1953, pág. 177, Noticia núm. 546; N. P. Gómez, "Un hiatus...", página 27; "Contribución al estudio...", pág. 67; "La labor del SIP en 1928, 1931, 1933 y 1935 al 1939"; Memoria geológica núm. 820, Onteniente"; Pericot, "La España primitiva", págs. 125 y 128; Ponsell, "La Cova de la Sarsa"; San Valero, "Notas para el estudio...", "Cerámicas neolíticas hispanas", pág. 39; "La Cova de la Sarsa"; Sarthou, "Geografía...", pág. 597; C. Visiedo, "Alcoy..."; Donat, "Catálogo...", pág. 25.

Hoja 820, Onteniente.

#### BOLBAITE.

*Cueva de las Hembras*.—Sita en la partida de Cueva de las Hembras. T. g.: Aptense-Albense.—Bl.: Donat, "Catálogo...", pág. 25.

*Cuevas Malas*.—En la partida de Cuevas Malas, de poca extensión, probablemente un abrigo. T. g.: Aptense-Albense.—Bl.: Donat, "Catálogo...", pág. 26.

*Cueva Negra*.—Sita en la partida de Cueva Negra, de reducidas dimensiones. T. g.: Aptense-Albense.—Bl.: Donat, "Catálogo...", pág. 26.

*La Sima*.—En la partida de la Sima. T. g.: Aptense-Albense.

Hoja 769, Navarrés.

#### BUGARRA.

*Sima Alta de la Higuera*.—Sita en la partida de la Cueva de la Higuera, en la Sierra de Aliagar. A unos 100 ó 150 metros de distancia sobre la sima de la Higuera. T. g.: Liásico.

*Cueva de la Balsa*.—En la partida de la Balsa; de escasa profundidad, más bien una covacha. T. g.: Muschelkalk.—Bl.: Donat, "Catálogo...", página 26.

*Sima Colomera*.—En la partida de Cueva Colomera, alcanza una profundidad variable entre los 14 y los 40 metros, según el lugar de descenso. Su boca, en forma elíptica, alcanza unos 75 metros en su diámetro mayor y unos 35 metros en el menor. Formada por los aportes hídricos del barranco en que se desarrolla y posterior hundimiento de la bóveda. Dos galerías—diaclasas— abren su boca en el fondo de la sima, alcanzando longitudes de 17 y 30 metros, respectivamente, y orientación NW. 15° SE. Su planta recibe plenamente la luz solar y se halla recubierta de bloques clásticos, sedimentos alóctonos y vegetación de carácter epígeo. T. g.: calizas y margas del Dogger.—Bl.: Donat, "Catálogo...", pág. 26.

*Cueva de la Higuera*.—Situada en la partida de la Cueva de la Higuera, estribaciones meridionales de la Sierra del Aliagar o Loma de la Pinada, al sur de la Cueva de Vizcaíno y a un kilómetro de ésta. T. g.: dolomías y calizas del Suprakeuper y Rético.—Bl.: Donat, "Catálogo...", pág. 26.

*Sima de la Higuera*.—Situada en la partida de la Cueva de la Higuera, a unos 600 metros a la derecha de la cueva citada y aproximadamente a su mismo nivel. Entre unos bancales de secano y una pinada. T. g.: calizas y dolomías del Suprakeuper y Rético.

*Sima del Lomo de la Pinada*.—Situada en la arista de la Sierra del Aliagar, que desde la cumbre domina el camino del río Turia. T. g.: Suprakeuper y Rético.

*Cueva de Meriñel*.—Tiene tres bocas de acceso. Por las dos primeras se penetra en una sala de regulares proporciones, que posteriormente se subdi-

vide en otras dos y en la que hay numerosas columnas. En esta sala existe una pequeña sima o chimenea descendente, por la que se alcanza, a los cinco metros de descenso en vertical, una pequeña salita, en la cual se halla la tercera boca al exterior. Al fondo de la sala de las columnas existe una rampa que finaliza en una gatera que forma un pequeño laberinto, a cuyos 15 metros de recorrido se abre una pequeña sala, con una sima de cinco o seis metros de profundidad y que da acceso a una estancia de regulares proporciones. En uno de los rincones de esta última se abre una grieta descendente que alcanza los 20 metros de profundidad. Ascendiendo en chimenea se sale a otra sala de unos 15 metros de diámetro, en la que se abren varias galerías con estalagmitas de diversas coloraciones. Se halla situada en el barranco de las Hoces, casi en la cumbre de la loma de la Pinada, extremo oriental y cerca del término de Pedralba. T. g.: calizas jurásicas. Arqueología: ibérico.

*Cueva del Palpeo*.—Situada en la loma de la Pinada, en la vertiente norte de la misma, entre las partidas de Hocino y el Alto del Aliagar. Está formada por una lámina hueca entre estratos, con buzamientos del orden de los 35° hacia el E. La orientación de la cavidad es N. a S., hallándose la boca en la parte superior de la mitad N. El conjunto, que no puede considerarse más que como una sola lámina, se halla multipartido por los fenómenos de reconstrucción, desprendimientos de la bóveda y restos no erosionados; su longitud de N. a S., en línea recta ideal, viene a ser del orden de los 63 metros, y su anchura o profundidad variable entre los 10 y los 15 metros. Antigua caverna sumidero, actualmente colgada muy por encima de los niveles hidrológicos. T. g.: dolomías y calizas dolomíticas del Suprakeuper y Rético.—Bl.: Donat, "Catálogo...", pág. 26.

*Cueva del Vizcaíno*.—En la ladera N. del monte de la Pinada, pudiéndose señalar su emplazamiento desde la población. Una entrada a pie plano permite penetrar en la cavidad, en una estancia de forma alargada. A su derecha, un estrecho pórtico sirve de acceso a una sala lateral y paralela a la entrada, en la que si bien los procesos reconstructivos abundan, se hallan completamente deshechos y resecos. Saliendo de nuevo a la estancia de entrada, en su fondo unos orificios permiten el acceso a la sala interior de la caverna, de fácil aunque irregular recorrido, debido a los pronunciados desniveles existentes en la misma. En la sala abundan los procesos reconstructivos, con interesantes fenómenos de soliflucción y subsidencia, y la bóveda es bastante elevada. Su suelo, recubierto de un grueso manto calizo, se adapta a la forma conocida como de cascada. Contorneando el perímetro de la sala se abren varias grietas y pasadizos que aumentan el desnivel total

de descenso. T. g.: calizas y dolomías del Suprakeuper y Rético. Arq.: algunos restos, aunque escasos, de cerámica lisa del Bronce. — Bl.: Donat, "Catálogo...", pág. 27; "Fantasía espeleológica..."

Hoja 695, Liria.

#### BUÑOL.

*Cueva de las Arenas.*—Situada encima del paseo de San Luis, en el casco de la población. Es de muy reducidas dimensiones. T. g.: Sarmatien-se-Tortonienese.

*Cuevas de la Bayba.*—Son varias y se hallan en un cortado existente en el contratérmino de Buñol a Alborache.—Bl.: Brú y Vidal, "El abate Breuil...", pág. 3.

*Sima del Burro.*—Partida de la Monedi. Existe sobre la misma una historia o leyenda.

*Sima del Cuco.*—Situada en la partida de Caña Larga. Está formada por un pozo de erosión de unos 12 metros de profundidad, a cuyo término se inicia una rampa de dos a tres metros de anchura, al final de la cual se abre un nuevo pozo o sima de unos seis metros de profundidad. En el fondo de este segundo descenso se abre un tercero, de unos 13 metros, que conduce ya a la planta definitiva de la cavidad y que está formada por dos salas circulares unidas por un corto pasillo descendente. En total se alcanza una profundidad máxima de unos 35 metros. T. g.: margas cretáceas de facies wealdica.

*Sima de la Culebrica.*—Sita en las lastras de la Culebrica, junto a un corral de ganado. Es un tubo de erosión de unos 13 metros de profundidad por 1,50 de anchura, con una galería en su fondo de unos tres metros de longitud por dos de anchura.

*Cueva de la Estrella.*—De no mucha profundidad. T. g.: calizas del Aptense superior-Albense inferior.—Bl.: Donat, "Catálogo...", pág. 72.

*Cueva Grande.*—Sin situar todavía su emplazamiento.—Bl.: Brú y Vidal, "El abate Breuil...", pág. 9. Arq.: según Breuil, "vestigios prehistóricos".

*Cueva de las Maravillas.*—Al parecer, desaparecida hoy en día.

*Cueva de la Monedi.*—En la rambla del Baladrar, barranco de la Monedi.—Bl.: Brú y Vidal, "El abate Breuil...", pág. 11; Donat, "Catálogo...", pág. 72.

*Cueva de los Niñorros.*—Se desconoce su emplazamiento exacto, que parece ser está dentro de la población. En algún tiempo fue muy visitada

por los naturales de la villa. No se descarta la posibilidad de que esta caverna sea la conocida con el nombre de Cueva de las Maravillas.

*Sima de la Peña del Pollo.*—Sita en la Peña del Pollo, en la Herrada de la Monedi y finca de Galán. Sobre la cumbre de la Peña del Pollo, a unos 900 metros de altitud. Es una diaclasa de unos 65 metros de profundidad en su parte practicable y de bastante estrechez, orientada NW. a SE., y es una de las varias fracturas existentes en ese terreno. Esta sima se hallaba completamente cegada y fue destapada para su exploración por el dueño de la finca y vecino de Buñol, Sr. Galán. T. g.: calizas jurásicas.

*Sima del Rincón de Lucas.*—Sita en la partida de Pardenillas.

*Cueva del Ronquillo.*—Bl.: Brú y Vidal, "El abate Breuil...", pág. 9. Arqueología: según Breuil, "vestigios prehistóricos".

*Cueva del Turche, Cueva del Truche, Cueva del Truig.*—Situada a unos tres kilómetros de la población y entre ésta y Alborache. Es un abrigo natural de grandes dimensiones.—Bl.: Brú y Vidal, "El abate Breuil..."; Obermaier, "El hombre fósil"; Pericot, "La cueva del Parpalló (Gandía)".

*Cueva de la Zorra.*—Situada encima del paseo de San Luis, en la población. De reducidas dimensiones. T. g.: arcillas y margas del Sarmatien-se-Tortonienese.

Hojas 720, Requena, y 721, Cheste.

#### CALLES.

*Cueva de Altacú.*—Abrigo situado en la partida de Altacú. T. g.: Trías. Bl.: Donat, "Catálogo...", pág. 27.

*Sima del Arnachar.*—Situada al pie de la vaguada que se origina en la fuente Madrid y junto al prado de Llatas. Su boca mide un metro en la parte más ancha. T. g.: Cretáceo inferior.

*Cueva Calceta.*—Abrigo situado en la partida del mismo nombre.—Bibliografía: Donat, "Catálogo...", pág. 27.

*Cueva de las Cambretas.*—En la partida del mismo nombre. Es un abrigo. T. g.: Trías.—Bl.: Donat, "Catálogo...", pág. 27.

*Cueva Cañá Fará.*—En la partida del mismo nombre.—Bl.: Donat, "Catálogo...", pág. 27.

*Cueva del Cerro del Escorpión.*—Sita en la partida del mismo nombre. T. g.: Jurásico.—Bl.: Donat, "Catálogo...", pág. 27.

*Cueva del Cinglo Alto.*—Se encuentra en el cerro de Mataja, mirando al mediodía.

*Cueva de Dos Puertas.*—En la partida de la Muela. Formada por dos

cámaras pequeñas que se comunican entre sí por un estrecho paso, con una boca al exterior en cada una de las dos cámaras.—Bl.: Donat, "Catálogo...", página 27.

*Cueva de la Ermita.*—Se llama así por tener su entrada la forma de un arco de medio punto. Situada en el cerro de Mataja; es de pequeñas dimensiones.

*Cueva El Gabacho.*—Abrigo situado en la partida de la fuente de la Vaca.—Bl.: Donat, "Catálogo...", pág. 27.

*Sima del Garra.*—Situada al final del Rincón del Garra, en el cerro de Mataja. Su boca tiene metro y medio de larga por uno de ancha.

*Cueva del Gato.*—Abrigo situado en la partida del mismo nombre. Terreno geológico: Trías.—Bl.: Donat, "Catálogo...", pág. 27.

*Cueva de las Grajas.*—Al pie del cerro de Mataja y cerca del Prado de Llatas, como a unos 300 metros más abajo de la Cueva de la Ermita.

*Cueva Locabra.*—En la partida de Locabra.—Bl.: Donat, "Catálogo...", pág. 27.

*Cueva del Mangranero.*—Situada en la partida de la Hita. Tiene unos 23 metros de profundidad y 15 de anchura en su boca y solamente medio metro en su fondo. Es utilizada como corraliza de ganado. Es una cavidad surgente excavada por las aguas subálveas de un barranco situado sobre la misma, al amparo de un plano de diaclasación. T. g.: calizas jurásicas.

*Sima Más del Herrero.*—Cerca del camino que hay de Villar del Arzobispo a la Hoya Antaño y fuente Madrid.

*Sima de la Media Tahulla.*—Situada en la partida de la Media Tahulla; Está constituida por una diaclasa tectónica de unos 40 metros de longitud y unos 2,50 metros de anchura, con orientación N. 40° SE., estando su boca abierta en el extremo NW. Se penetra en su interior a pie llano, descendiendo a continuación por una pendiente de materiales clásticos, de unos 15 metros de longitud. A su final hay que descender en vertical unos ocho metros, cayendo sobre un cono de bloques clásticos, pudiendo descenderse de él en los dos sentidos de la pendiente. En conjunto se alcanza una profundidad máxima de 14 metros.—Bl.: Donat, "Catálogo...", pág. 27.

*Sima de la Media Tahulla (II).*—Situada en la partida de la Media Tahulla, a 200 metros de distancia de la anterior. Posee una entrada en forma ligeramente elíptica en su planta. Para penetrar en ella hay que descender verticalmente unos tres metros; a su término se inicia una rampa de bloques clásticos, a cuyo final se produce un brusco desnivel de unos 18 metros; prosigue la galería con orientación NW. 20° SE.; a su término se abren otras dos galerías, la situada a la derecha, de orientación NW. 35° SE, tiene

una longitud de unos 22 metros. La situada a la izquierda está orientada NW. 50° SE. y tiene un recorrido longitudinal de 45 metros, siendo su final impracticable. A unos 10 metros de la iniciación de la galería anterior se abre en su pared izquierda otra análoga, orientada NW. 25° SE., que finaliza a los pocos metros. En conjunto este grupo de diaclasas ofrecen una profundidad máxima practicable de unos 40 metros.

*Sima de la Muela.*—Situada en la partida de la Muela.

*Cueva de Piedra Larga.*—En la partida de Piedra Larga.—Bl.: Donat, "Catálogo...", pág. 27.

*Cueva de la Pitera.*—Abrigo situado en la parte de la Muela.—Bl.: Donat, "Catálogo...", pág. 27.

*Cueva Rambla Tuesa.*—En la partida del mismo nombre. T. g.: Jurásico.—Bl.: Donat, "Catálogo...", pág. 27.

*Sima del Reguero.*—Desemboca en el banal en cuya pared nace la fuente del Salto del Rey.

*Cueva del Rodero.*—En el cerro de Mataja. Tiene unos 10 metros de profundidad por cuatro de anchura.

*Cueva del Romo.*—Abrigo situado en la partida de Altacú. T. g.: Trías. Bl.: Donat, "Catálogo...", pág. 27.

*Cueva Santa.*—En la partida del mismo nombre. Sobre el camino que conduce de Calles al río Turia, por la proximidad del corral de Roger, en su kilómetro 5. Se denomina así debido a que en algún tiempo existió en su interior una azulejería o mayólica con la imagen de la Virgen de la Cueva Santa. Esta se hallaba situada en la pared, exactamente sobre el lugar que las formaciones estalagmíticas han originado un elevado resalte que, apoyada sobre la pared, semeja un altar o púlpito. Alcanza unos 45 metros de profundidad y está preponderantemente excavada sobre un plano de diaclasación vertical, orientada al NNE. y quizá de acuerdo con las orogenias estalagmíticas locales. T. g.: calizas del Malm.—Bl.: Donat, "Catálogo...", página 28.

*Cueva del Telar.*—Abrigo situado en la partida Tuesa.—Bl.: Donat, "Catálogo...", pág. 28.

*Cueva de la Torre de Castro (I).*—Abrigo situado en la partida del mismo nombre.—Bl.: Donat, "Catálogo...", pág. 28.

*Cueva de la Torre de Castro (II).*—Abrigo situado en la partida del mismo nombre.—Bl.: Donat, "Catálogo...", pág. 28.

*Túnel.*—Excavación artificial en la roca, de unos 200 metros de longitud, verificado en la Peña Cortada, partida del mismo nombre.—Bibliografía: Donat, "Catálogo...", pág. 28.



*Cueva Ugea*.—Abrigo situado en la partida de los Carriles, de forma alargada y escasa profundidad.—Bl.: Donat, "Catálogo...", pág. 28.

*Sima el Verdinar*.—Situada en la Peña del Verdinar, próxima al río Turia. Es una diaclasa orientada SW. 50° NE., de catorce metros de descenso en su primera caída y unos 22 metros de profundidad máxima penetrable en total. Es muy estrecha y su recorrido longitudinal practicable del orden de los 30 metros. T. g.: calizas y margas del Malm. Arq.: Se han recogido de su interior algunos fragmentos de cerámica ibérica, caídos probablemente del exterior, ya que la cavidad se encuentra junto a un poblado ibérico.

Hojas 666, Chelva, y 694, Chulilla.

#### CAMPORROBLES.

*Cueva del Molón*.—Al N. de la villa, en la vertiente meridional de un elevado cerro. De regulares dimensiones. T. g.: calizas cretáceas.—Bibliografía: Madoz; Puig y Larraz, "Cavernas y simas...", pág. 342, y "Catálogo...", pág. 74; Sarthou, pág. 633; Donat, "Catálogo...", pág. 28.

Hoja 693, Utiel.

#### CARCAGENTE.

*Sima de l'Aigua*.—En los montes del Realeng, finca convento de Aguas Vivas. Cavidad con fuertes procesos reconstructivos y dos simas interiores de 50 y 70 metros, respectivamente, de profundidad, con algunos depósitos de agua y amplias salas. Tiene un recorrido de unos 240 metros. T. g.: calizas del Turonense-Senonense inferior.—Bl.: Donat, "Catálogo...", página 28; Puig y Larraz, "Cavernas y simas...", pág. 330, y "Catálogo geográfico...", pág. 70; Uhagón. Biol.: *Adelops hispanicus* y *Bathyscia tropica*.

*Cova dels Pilarets*.—Sita en el lugar de la Barraca, sobre el lavadero de la fuente de la Falsía. T. g.: Cretáceo.

Hoja 770, Alcira.

#### CARLET.

*Avenc dels Camps Rotjos*.—En la partida "dels Camps Rotjos", muy próxima al caserío de la Fernanda. Es una diaclasa de unos 27 metros de profundidad en total y orientación N.-S.; de cierta estrechez, se desciende un primer pozo de unos 12 metros de profundidad, que se prolonga en otro de idéntica característica, y que se prolonga algo más todavía en su extremo

norte. Es una cavidad sumidero. T. g.: calizas del Santonense.—Bl.: Donat, "Catálogo...", pág. 22.

Hojas 746, Llombay, y 747, Sueca.

#### CARRÍCOLA.

*Cova del Barranc del Castellet*.—Se abre junto al pueblo, en un casti-llarejo. T. g.: Cretáceo. Arq.: Neolítico.—Bl.: Ballester, "La covacha...", página 18; Donat, "Catálogo...", pág. 28.

Hojas 795, Játiva, y 821, Alcoy.

#### CASAS BAJAS.

*Cueva de las Peñas del Gordo*.—Cavidad con una abertura estrecha a la entrada y que una vez traspasada se va ensanchando, siendo su final desconocido. Situada en la partida de las Peñas del Gordo.—Bl.: Donat, "Catálogo...", pág. 29.

*Cuevas del Plano*.—Aberturas estrechas, probablemente simas, existentes en la partida del Plano.—Bl.: Donat, "Catálogo...", pág. 29.

*Cuevas del Romeroso*.—Aberturas estrechas, posiblemente simas, existentes en la partida del Romeroso.—Bl.: Donat, "Catálogo...", pág. 29.

Hojas 612, Ademuz, y 637, Landete.

#### CASTIELFABIB.

*Cueva del Cerezo, cueva de los Tres Reinos*.—Sita en las inmediaciones de la aldea Arroyo del Cerezo. En la vertiente sur de la muela, en cuya parte superior existe una cruz de piedra o hito; punto de reunión de los reinos de Castilla, Aragón y Valencia. Se percibe un gran ruido en su interior. T. g.: calizas jurásicas.—Bl.: Donat, "Catálogo...", pág. 29; Madoz; Puig y Larraz, "Cavernas y simas...", pág. 333, y "Catálogo geográfico...", página 71.

Hojas 589, Terriente, y 612, Ademuz.

#### CATADAU.

*Sima de l'Alt del Barranc de les Creus*.—En la loma de Matamont o monte Quencall, en la iniciación del barranc de les Creus. Es un pozo sumidero, completamente colgado y fosilizado, de boca bastante amplia y escasa pro-

fundidad, hallándose su interior muy deteriorado. T. g.: calizas del Coniacense.—Bl.: Donat, "Catálogo...", pág. 29.

*Cova de l'Avellanera*.—En la falda norte de las Lomas de Matamont o monte Quencall, en el llamado Barranc de la Desaca. Es de pequeñas proporciones y ha recibido grandes aluviones arcillosos del exterior, hoy totalmente revueltos por la búsqueda de tesoros y materiales arqueológicos. El acceso a la misma se verifica por un pozo de amplia boca y fácil descenso, que comunica con una estancia de unos 14 metros de anchura y unos 10 de profundidad; a su término, en el lado izquierdo, se abre otra estancia de unos seis metros de diámetro. T. g.: calizas del Santonense. Arq.: neolítico con restos de pedernal, dientes y huesos de ciervo y cabra, restos humanos y algunas monedas romanas.—Bl.: Boscá, Cabré, págs. 49 y 50; Donat, "Catálogo...", pág. 29; Fletcher, "Restos arqueológicos...", pág. 346; Gómez Serrano, "Un hiatus prehistórico..."; Puig y Larraz, "Cavernas y simas...", página 332, y "Catálogo geográfico...", pág. 71; Sarthou, págs. 244 y 955; Trullenque, Vilanova y Piera, "Origen, naturaleza...", pág. 482; Vilanova y Rada, pág. 453.

*Sima de l'Avellanera*.—Cavidad existente en las proximidades de la Cova de l'Avellanera. No es muy profunda. T. g.: calizas del Santonense.—Bibliografía: Donat, "Catálogo...", pág. 29.

*Sima del Barranc de les Creus*.—Abre su boca en el Barranc de les Creus, al inicio de éste en el monte Matamont o Quencall. Es una sima residual de poca profundidad. T. g.: calizas y margas del Coniacense.—Bl.: Donat, "Catálogo...", pág. 29.

*Cova de la Gatera*.—Sita en la loma de Molina. Es una diaclasa de unos 38 metros de longitud en su parte practicable, con el piso recubierto de arena y de material clástico. Desarrollada a nivel horizontal, y de techos muy bajos, constituyendo la cavidad, en su mayor parte, una gatera. T. g.: Cretáceo.

*Cova del Llidoner*.—Sita en los arrabales del lugar denominado Pueblo Nuevo de Catadau. Presenta varias bocas al exterior, emergiendo de una de ellas un lidonero. Su área es muy reducida y los techos actualmente se encuentran poco elevados. Abundan en su interior los cascotes y las basuras. T. g.: Cretáceo.

*Cova del Rey Tixiri*.—Se considera que esta cavidad es la existente en el término de Llombay y conocida con el nombre de Cueva de las Maravillas, si bien Sarthou en su geografía manifiesta ser otra. T. g.: Cretáceo.—Bibliografía: Escolano, t. II, pág. 829; Sarthou, pág. 244; Donat, "Catálogo...", pág. 30.

*Cova de la Roja*.—En la rambla de la Romana; probablemente un abrigo

o covacha. T. g.: Mioceno superior, facies arcillosas.—Bl.: Donat, "Catálogo...", pág. 30.

*Cova Santa*.—Figura una cavidad con esta denominación en una libreta de apuntes de Vilanova y Piera, sin que hasta la fecha se sepa a qué cavidad corresponde y si es alguna de las actualmente conocidas con otro nombre.—Bl.: Donat, "Catálogo...", pág. 30.

Hoja 746, Llombay.

#### COFRENTES.

*Cueva de Agrás*.—Sita en la partida de Agrás.

*Cueva del Alto Soto*.—Sita en la partida del Alto Soto.

*Cueva Butaya*.—En la huerta de Butaya, junto al río Júcar, al otro lado de la población.

*Sima de la Muela de la Umbría*.—A unos dos kilómetros de la población, en la partida de la Muela de la Umbría.—Bl.: Donat, "Catálogo...", página 30.

*Cueva Negra*.—En la partida de la Cueva Negra. En las proximidades de la población y al este de la misma.—Bl.: Donat, "Catálogo...", pág. 30.

*Cueva de las Palomas*.—En la partida de los Embarcaderos, sobre el río Júcar.—Bl.: Donat, "Catálogo...", pág. 30.

Hoja 745, Jalance.

#### CORBERA.

*Pou de Dalt de les Ratetes*.—Sito a 4 ó 5 metros de distancia de la Cova Desapareguda y en dirección a la Cova de les Ratetes, en la divisoria de aguas. Tiene unos cinco metros de descenso, una longitud de ocho metros y su anchura máxima es de metro y medio. Al centro de esta galería, en dirección NW., se abre una pequeña galería formada por dos estancias de 4 y 3 metros de longitud, respectivamente. T. g.: calizas sabulosas y margas del Albense-Cenomanense.—Bl.: Donat y Gascó, "La Cova de les Ratetes...".

*Cova Desapareguda*.—Sita a unos 25 metros de distancia de la Cova de les Ratetes y a una altura algo mayor, prácticamente en la divisoria de aguas. Está formada por una sala al descubierto, es decir, con la bóveda desplomada, de unos 6 metros de longitud por 3 ó 4 de anchura, que se prolonga en dirección SE. por un marcado tubo de origen turbillonar de 3 metros de longitud y 1,50 metros de anchura. Parece ser el residuo de una cavidad de mayores proporciones y desmantelada por la erosión. T. g.: calizas sabu-

losas y margas del Albense-Cenomanense.—Bl.: Donat y Gascó, "La cova de les Ratetes...".

*Cova Escondida*.—Abrigo de proporciones bastante regulares, análogo al "dels Freres", situado en el Barranc de Fontanelles, en la margen derecha del mismo y proximidades de la Cova de les Ratetes. T. g.: calizas sabulosas y margas del Albense-Cenomanense.

*Cova de la Font de Sant Miquel*.—Pequeña cavidad situada en la Font de Sant Miquel.

*Cova dels Freres*.—Abrigo de regulares dimensiones sito en el Barranc de Fontanelles. T. g.: calizas sabulosas y margas del Albense-Cenomanense.

*Coveta del Gat*.—Covacha sepulcral.—Fletcher, "La covacha sepulcral del Castillo...", págs. 21 y 22; Donat, "Catálogo...", pág. 30.

*Cova de la Mallà Verde*.—Sita en la falda del pico de la Sierra del Caballo. T. g.: Turonense-Senonense inferior.

*Cova de la Moneda*.—Sita en el cerro del Castillo, a los pies casi del mismo y muy próxima a la población. Diaclasa orientada hacia el sur, que luego prosigue por planos de estratificación. Tiene unos 25 metros de longitud. T. g.: Jurásico.—Bl.: Donat, "Catálogo...", pág. 30.

*Sima del Plà de la Pastereta*.—En el Barranc de la Pastereta. Alcanza unos 30 metros de profundidad.—Bl.: Donat, "Catálogo...", pág. 30.

*Cova dels Primitius*.—Sin identificar su posición. T. g.: calizas cretáceas. Donat, "Catálogo...", pág. 30.

*Cova de les Ratetes*.—En la partida de Fontanelles, sobre la margen derecha del barranco del mismo nombre y antes de alcanzar la Font de Senill. Es una cavidad formada por una sala, en ángulo hacia la izquierda, de unos 81 metros de longitud y de gran anchura, y en la que los bloques clásticos, en estado caótico, recubren el piso y han originado, a la izquierda, otro de un nivel más superior. En este último, casi junto a la entrada, existe una fuerte rampa ascendente que conduce a otra boca de caverna, mucho más pequeña que la normal de acceso, situada a más altura que ésta y algo escondida. Arq.: Bronce avanzado y cerámicas más modernas de clasificación indefinida. Biol.: *Pristonychus*, especie terrícola Hbst., subespecie Torres-Salai. Paleont.: *Cervus elaphus* Linn.—Bl.: Caparrós, "Espeleología en Corbera de Alcira"; Donat, "Catálogo...", pág. 30 y "Cova de les Ratetes"; Donat y Gascó, "La Cova de les Ratetes...". T. g.: calizas sabulosas y margas del Albense-Cenomanense.

*Simas de Sant Vicent*.—Son dos, con descensos de 24 y 15 metros, res-

pectivamente. Situadas en el Barranc de la Graua, partida dels Ciscarets.—Bl.: Donat, "Catálogo...", pág. 30.

Hojas 747, Sueca, y 770, Alcira.

#### CORTES DE PALLÁS.

*Cueva de Alba*.—Situada sobre el barranco del Ral, a unos 20 metros de distancia de la boca inferior de la cueva Hermosa y ligeramente sobre ella. Está formada por una amplia estancia de unos 50 metros de longitud y una anchura variable que, iniciándose casi por completo en su boca, va aumentando conforme la cueva gana en profundidad hasta alcanzar los 20 ó 25 metros. La roca que constituye la cavidad se encuentra en muy mal estado, por lo que los procesos clásticos son muy abundantes. Carece casi por completo de formaciones, si bien lateralmente se encuentran algunos grupos. Es muy probable que esta cavidad esté o haya estado en conexión con la cueva Hermosa, dada la corta distancia existente entre ambas. Terreno geológico: calizas y margas del Turonense sobre Buntsandstein.

*Cueva de los Ayaloneros*.—En la partida de Francho, en una barrancada y próxima a una conducción eléctrica de alta tensión, al oeste del vértice de la Muela. T. g.: Cretáceo.—Bl.: Donat, "Catálogo...", pág. 31.

*Cueva del Burro*.—Entre el camino de la Cueva del Burro y el Barranco de Canillas, en la Muela de Cortes. T. g.: calizas cretáceas.—Bl.: Donat, "Catálogo...", pág. 31.

*Sima del Caballón del Pozo*.—En el Caballón del Pozo. T. g.: Cretáceo.

*Cueva del Caracierzo*.—En el barranco del Burro, en el límite con el término de Millares. T. g.: calizas del Aptense.—Bl.: Donat, "Catálogo...", página 31.

*Cueva del Caserío de Otonel*.—En una altura distante como de un kilómetro de un caserío que termina en los alrededores del Km. 4; antes de llegar a Millares. T. g.: Cretáceo.—Bl.: Donat, "Catálogo...", pág. 31.

*Sima del Cerro de la Sima*.—En el cerro de la Sima, a 10 minutos de distancia de la aldea Venta Gaeta. T. g.: Cretáceo.

*Cueva Confite*.—Sita en la Muela de Cortes, sobre la misma y no lejos de la población. T. g.: Cretáceo.

*Sima de la Corraliza de Vallés*.—Sobre el pueblo y cerca de la corraliza de Vallés, en la Muela de Cortes. Su boca mide un metro de anchura. Terreno g.: Cretáceo.

*Cueva de las Doncellas*.—Sobre el barranco de las Doncellas, en el

Rialto de las Doncellas, a unos 700 m. de altitud. De reducidas dimensiones. T. g.: calizas neocretáceas.—Bl.: Donat, "Catálogo...", pág. 54.

*Sima de las Doncellas.*—Frente a la Cueva de Doña Jimena, a la izquierda de la de las Doncellas y en el barranco del mismo nombre. Terreno geológico: Cretáceo.

*Cueva Duendes, I.*—Cavidad surgente sita en la Cuesta Blanca, en una pequeña barrancada sobre la carretera de Millares a Cortes de Pallás. Su boca es visible desde la población. Formada por una pequeña estancia y algunas gateras y laminadores. T. g.: Cretáceo.

*Cueva Duendes, II.*—Cavidad surgente situada a unos metros de distancia de la anterior y a su izquierda. Formada por un par de pequeñas estancias y algunas gateras. T. g.: Cretáceo.

*Sima de Eulogio.*—En la Muela del Oro, próxima a la aldea del Oro. T. g.: Cretáceo.

*Cueva Hermosa.*—Situada al NW. de la población y al N. de Cofrentes, a unos cinco kilómetros de esta última. Tiene varias bocas de acceso, de ellas, dos, las más importantes, se hallan separadas unos 20 metros, y se abren sobre el barranco del Ral, a unos 540 metros de altitud sobre el nivel del mar. Se entra por la primera boca, se adelantan unos 25 metros bajando otros 10 m., luego se tuerce a la derecha en ángulo recto, es decir, hacia el este, y se llega a una gran cavidad llamada Sala de Armas, que parece ser la más importante de la gruta. Contiene abundantes estalactitas, es amplia y de gran belleza. T. g.: calizas del Turonense sobre Bundsandstein.—Bibliografía: Donat, "Catálogo...", pág. 31; Fernández, "Excursión al volcán..."; Sarthou, págs. 198 y 202; Brú, "El abate Breuil...", pág. 6.

*Cueva de la Jimena, Cueva de Doña Jimena, Cueva de las Esmeraldas.* A 20 minutos de distancia de la Baronía de Otonel. Tiene una gran boca de acceso y está formada por una sola estancia de bastante amplitud. Se utiliza como corral de ganado. T. g.: calizas cretáceas.

*Sima de la Loma de los Piojos.*—Situada en la loma del mismo nombre. T. g.: Cretáceo.

*Cueva del Manantial de San Vicente.*—En un barranco próximo a este manantial. T. g.: Cretáceo.—Bl.: Donat, "Catálogo...", pág. 31.

*Cueva de la Mora.*—Muy próxima a la población, sobre la fuente del Chapote. Tiene algo más de 20 metros de longitud y anchura variable entre dos y tres metros. T. g.: Albense.—Bl.: Donat, "Catálogo...", pág. 32.

*Cueva de Noplas.*—En los lindes con Jalance y Jarafuel. T. g.: calizas del Albense-Cenomanense.—Bl.: Donat, "Catálogo...", pág. 32.

*Cueva de Noulos.*—Bl.: Sarthou, pág. 202.

*Cueva del Sarro.*—En el camino de la Cueva del Sarro. T. g.: Cretáceo. Bl.: Donat, "Catálogo...", pág. 32.

*Cueva de la Yedra.*—En las proximidades del Charco de la Balbona, entre La Morena y Los Tarrosos. Cerca de las Casas del Río.

Hojas 720, Requena; 745, Jalance; 746, Llombay, y 768, Ayora.

#### COTES

*Cueva de los Murciélagos.*—Situada en una barrancada próxima al caserío de la Blanca. Se introduce el visitante en su interior por un pequeño pozo de unos dos metros, del cual se pasa a una reducida estancia, de la que parte una galería en dirección N. en la que hay una pequeña sima; luego tuerce bruscamente en dirección oeste para girar inmediatamente al sur. A partir de este lugar la cavidad toma sentido ascendente, hasta alcanzar un pequeño anchurón en el que hay una gran columna y una sima cuyo término y contenido se ignora.—T. g.: Neocretáceo.—Bl.: Donat, "Catálogo...", pág. 32.

Hoja 769, Navarrés.

#### CUART DE LES VALLS.

*Cova de la Collita.*—A 1.500 metros del casco de la población, en el punto denominado Lloma del Codoval. Tiene la entrada a unos 100 metros de altura sobre el nivel del camino del Codoval, subiendo por una senda. La boca de la cueva es pequeña, sobre un metro de alta y se halla semi-oculta por bloques sueltos de piedra. La superficie de la cavidad oscilará alrededor de los 500 metros cuadrados. El piso actual es de relleno arcilloso y en las paredes y bóveda se observan algunas formaciones. La tradición dice que dicha cueva se llama de la Collita, que significa cosecha, porque antiguamente esta cavidad era utilizada como silo o granero, por lo fresco de la temperatura de su interior. T. g.: calizas y dolomías del Muschelkalk. Arq.: Bronce, con restos de cerámica negra, punta de flecha de caliza y punzón de hueso.—Bl.: Donat, "Catálogo...", pág. 32.

*Cova de la Penya Aguilera.*—En la peña Aguilera. Tiene dos bocas de acceso.

*Cova del Pic Tabalet.*—En el pico Tabalet.

Hoja 668, Sagunto.

## CUATRETONDA.

*Cova de l'Aigua.*—Parece que no ha sido explorada por completo. Tiene en su interior pequeñas charcas de agua. Situada en la Umbría del Buscarró. T. g.: Cretáceo.—Bl.: Donat, "Catálogo...", pág. 33.

*Sima de l'Alt de l'Edra.*—Es la sima más próxima y elevada del vértice geodésico Alt de l'Edra. Es una diaclasa. T. g.: Turonense-Senonense inferior.

*Coveta dels Angels.*—Sita en la partida de la Mola; alcanza unos diez metros de longitud. T. g.: calizas del Santonense.

*Sima de l'Angullidor.*—Sita casi en la cumbre del Monte de les Foietes. T. g.: Cretáceo.

*Sima dels Bancals de Pancha.*—Sita en el carasol del Buscarró. Terreno geológico: Cretáceo.

*Sima Barbona.*—T. g.: Cretáceo.

*Cova del Barranc de les Coves.*—En el Barranc de les Coves.—Terreno geológico: Cretáceo.

*Sima de la Corraliza.*—Situada en els Bancals de Pancha, arrimada a la corraliza, en el Buscarró. T. g.: Cretáceo.

*Avenc de la Cova Rocha.*—Sito en el monte de la Cova Rocha. Terreno geológico: calizas del Santonense.

*Avenc de Cuatretonda.*—Es la sima más profunda conocida hasta la fecha en la provincia de Valencia. Abre su boca en la solana de l'Avenc, a unos ocho kilómetros de Cuatretonda, y se llega hasta la boca por un camino de herradura. Se inicia con un tubo de erosión, en vertical, de unos 90 metros, en el que se aprecia una pequeña plataforma de tres metros de larga por 1,50 de ancha. Al final de este descenso se encuentra la sala del Gos, muy amplia y con una rampa de 20 metros, que desemboca en un segundo tubo o sima, la Sima Podrida, de 60 metros de caída en vertical, con una pequeña plataforma a los 20 metros de descenso. Al final de la Sima Podrida comienza la sala de la Conquista, que tiene un piso en declive de 40 metros de recorrido, todo lleno de material detrítico, en cuyo fondo aparece un curso de agua. Tiene ésta dos salitas contiguas, la del Chocolate y la de la Pilarica, encontrándose esta última en la cota más profunda del avenc, a los 185 metros de la superficie. Contigua a la sala del Gos existe otra, denominada de los Murciélagos, de dimensiones casi idénticas, con techos a más de 50 metros de altura. T. g.: calizas cretáceas.—Bl.: Donat, "Catálogo...", pág. 33; Plá, "El avenc..."; Soler, "213 metros, récord...".

*Sima de l'Edra.*—Situada en la rotura que desciende desde el vértice geodésico Alt de l'Edra, por su ladera meridional y en dirección E. Es la segunda sima de la rotura. Contigua a ella se encuentra la sima de les Falagueres. Es una diaclasa. T. g.: Turonense-Senonense inferior.

*Sima d'En Vilar.*—Es la primera de las diaclasas que se encuentra en la rotura que desciende desde el vértice geodésico Alt de l'Edra. Es una diaclasa en la que se alcanzan los 72 metros de profundidad, existiendo a los dos o tres metros de la superficie una gran repisa. T. g.: calizas del Turonense-Senonense inferior.

*Cova dels Emboscats.*—Sita en la partida de les Foietes. T. g.: Cretáceo.

*Cova dels Emboscats.*—Sita en el monte de la Cova Rocha. Terreno geológico: Santonense.

*Sima de les Falagueres.*—Es la tercera de las simas que se encuentran en la rotura que en dirección E. desciende del vértice geodésico Alt de l'Edra. Es una diaclasa con entrada descendente en rampa, apreciándose inmediatamente la existencia de un pozo. T. g.: calizas del Turonense-Senonense inferior.

*Cova de les Foietes.*—Sita en la partida de les Foietes. T. g.: Cretáceo.

*Cova del Furó.*—De boca pequeña y semioculta por la vegetación. Se penetra en el interior descendiendo por una pendiente arcillosa que da acceso a un reducido vestíbulo y en el que se abren dos salas. La de la derecha, la mayor de ambas, es de grandes proporciones y en ella los procesos reconstructivos adquieren gran potencia y belleza. La de la izquierda es de menores dimensiones y vistosidad. Ambas están unidas por un estrecho pasadizo o gatera. T. g.: Cretáceo.—Bl.: Donat, "Catálogo...", pág. 65.

*Cova dels Lladres.*—Sita en el Plà dels Engarbullers, en la margen izquierda de un pequeño barranco, a unos 20 metros de la senda que conduce al Plà dels Corral. Es una cavidad sumidero de unos 12 metros de longitud por 1,50 metros de anchura; ligeramente descendente hacia el interior. Tiene a su término un pequeño pozo de unos dos metros de profundidad. T. g.: Santonense.

*Sima del Llorer Rosa.*—Situada debajo de las simas d'En Vilar, de l'Edra y de les Falagueres, en ángulo con todas ellas, en la vertiente meridional de l'Alt de l'Edra. Su entrada comienza por una pequeña pendiente, en la que se presenta inmediatamente un pequeño escalón; a continuación se abre un pozo de unos 20 metros, que cae sobre una nueva pendiente que finaliza en otro pozo. Es una diaclasa tectónica de unos 48 metros de profundidad. T. g.: calizas del Turonense-Senonense inferior.

*Cova de la Moneda.*—Sita en el Monte Buscarró, sobre el caserío Plà de Corral, desde el cual se divisa su boca. Está formada por una amplia boca, acceso a un vestíbulo de poca extensión, aunque de bóveda elevada. En el fondo del mismo, y a ras del suelo, se abre una gatera por la que circula continuamente una fuerte e impresionante corriente de aire, que finaliza al acabar la gatera y penetrar en una sala pequeña y de unos cinco metros de altura en bóveda. Prosigue una corta galería ascendente y con fuerte proceso reconstructivo. T. g.: Cretáceo.

*Avenc de la Penya Blanca.*—Sito en la Penya Blanca. T. g.: Cretáceo.

*Avenc del Racó.*—Situado a continuación de l'avenc de les Falagueres, en el Alt de l'Edra. Es una diaclasa tectónica. T. g.: Turonense-Senonense inferior.

*Cova Rocha.*—Sita en el monte de la Cova Rocha. T. g.: Cretáceo.

*Cova del Teixón.*—No muy grande, se halla situada en Les Foietes. T. g.: Cretáceo.

*Coveta de la Vinya Vella.*—Abre su boca en la partida de la Vinya Vella, a la izquierda del camino que sube desde la cantera del Buscarró a la misma. Formada por una pequeña cámara y algunas prolongaciones de escasa altura y extensión. T. g.: calizas del Turonense-Senonense inferior.

*Avenc de la Vinya Vella.*—En la partida de la Vinya Vella, a la izquierda del camino que conduce desde la cantera del Buscarró a la misma. Situado entre las cavidades denominadas Sumidor de la Vinya Vella y Coveta de la Vinya Vella. Es una diaclasa tectónica. T. g.: calizas del Turonense-Senonense inferior.

*Sumidor de la Vinya Vella.*—En la Vinya Vella y a la izquierda del camino que sube desde las canteras del Buscarró, sobre el Plà de Corral, al Plà de la Vinya Vella. Formado por una pequeña estancia y un corto pozo elicoidal, tipo sumidero, abierto entre bloques clásticos y arcillas. Terreno geológico: calizas cuarcíferas del Turonense-Senonense inferior.

Hojas 770, Alcira, y 795, Játiva.

#### CULLERA.

*Cova del Barranc del Cementeri.*—En las proximidades del cementerio de la población. T. g.: calizas del Secuanense.—Bl.: Donat, "Catálogo...", página 33.

*Cova del Borracho.*—Caverna de escasa profundidad, sita en las proximidades del faro. En la actualidad su boca se halla tapada por obra. Terreno geológico: calizas cretáceas.—Bl.: Donat, "Catálogo...", pág. 33.

*Avenc del Cementeri.*—En las proximidades del cementerio de la población. T. g.: Calizas del Secuanense.—Bl.: Donat, "Catálogo...", página 33.

*Avenc de la Pastereta, dels Set Pisos.*—Sima de escasa profundidad, formada por varias pequeñas estancias y cortas galerías, sobre una diaclasa. En conjunto forma unos siete desniveles muy irregulares, que originan su nombre de Set Pisos. Sita en las inmediaciones de la población, junto al depósito de aguas potables. T. g.: calizas del Cretáceo medio.—Bl.: Donat, "Catálogo...", pág. 33.

*Cova dels Pirris.*—Gatera de escasa longitud, sita en el monte de las Zorras. T. g.: calizas del Cretáceo medio.—Bl.: Donat, "Catálogo...", página 33.

*Covacha de Ribera, Cova de la Cantera, Cova del Cabeçol, Cova de la Figuera.*—En el monte Cabeçol, frente a la balsa de San Lorenzo, a tres metros de altura sobre una cantera. Es una grieta de reducidas dimensiones. T. g.: calizas del Secuanense. Arq.: Eneolítico avanzado; covacha sepulcral.—Bl.: Donat, "Catálogo...", pág. 34; Plá, "La covacha Ribera...", página 23.

*Sima de Santa Marta.*—Por el paraje del barranco de Santa Marta. Terreno geológico: calizas del Cretáceo medio.

*Cova del Tísic.*—Cavidad de tipo abrigo, de grandes proporciones, forma alargada y escasa profundidad, sita en las proximidades del faro de Cullera, en un saliente rocoso hacia el mar y sobre la playa. Medio deshecha por los barrenos utilizados en ella y en su torno para obtener piedra. Terreno geológico: calizas del Cretáceo medio. Arq.: cerámicas negras del Bronce avanzado.—Bl.: Donat, "Catálogo...".

*Volcán, Sima del Faro, Avenc de l'Hort de Cortes.*—Sito sobre una de las colinas que dominan el faro de Cullera, en la cumbre de la misma. Como acceso al conjunto de cavidades que aparecen en este complejo cárstico hay una gigantesca boca circular, producida por el hundimiento de una gran sala; el desnivel para penetrar en este lugar es casi nulo, y en torno al círculo que forman los restos de la bóveda aparecen numerosos agujeros, formando cavidades distintas; así, la cueva de la Arena, en la que se han encontrado restos arqueológicos muy interesantes, está formada por unas pequeñas galerías al nivel de entrada; a la derecha de la misma, y atravesando una sala pequeña, con el piso arenoso y polvoriento, y muy baja de bóveda, se desciende a una pequeña estancia, por la que, o bien siguiendo un laberíntico camino que en la misma nace, o bien descendiendo por una sima que en ella abre su boca, se alcanza una sala inferior de proporciones

bastante grandes y de desarrollo irregular y caótico. Otra de las cavidades es la denominada del Morter, debido a que en su mismo pórtico de entrada, de manufactura prehistórica, existe un mortero, tal vez un molino cilíndrico. Se penetra en la misma por una boca de regulares proporciones, medio defendida por un muro artificial; la cavidad, en forma de galería, de escaso recorrido, permite, al llegar a su fondo, mediante una pequeña trepa, alcanzar una galería superior de menor desarrollo todavía y que tiene una pequeña comunicación con el exterior.

Dos cavidades, denominadas simplemente Cueva I y Cueva II, son de reducidas dimensiones y ninguna importancia. La I es un abrigo de unos siete u ocho metros de largo de boca por unos cuatro de profundidad. Su boca actual presenta restos de la existencia de un muro artificial. La II es una galería descendente de unos 10 metros de longitud, a los cuales se llega a través de una puerta más bien diminuta.

La Cueva Grande se abre a la derecha de la anterior, y también ha dado restos arqueológicos interesantes. Está formada por un estrecho pasadizo, bajo de techos, a cuyo fondo, a través de una gatera, se abre el acceso a una galería descendente, con abundantes recubrimientos y en la que se abren algunas grietas y oquedades.

Por último la Sima, a la derecha de la anterior, muestra varias bocas al exterior, y en ella, salvando varios desniveles, se llega a alcanzar la máxima profundidad del avenc, cifrada en unos 71 metros. T. g.: calizas cretáceas.—Bl.: Cebrián, "La sima del Volcán..."; Donat, "Catálogo...", página 34. Arq.: cerámica del Bronce avanzado y arcaizante e ibero-romana, piezas de sílex, un punzón de bronce, restos óseos, conchas, etc. Biología: *Rhinolophus ferrum-equinum*.

Hojas 747, Sueca, y 770, Alcira.

#### CHELVA.

*Sima de la Alberca*.—En la partida de la Alberca. T. g.: Cretáceo.—Bl.: Donat, "Catálogo...", pág. 34.

*Cueva del Cantal*.—En la partida del Cantal.—Bl.: Donat, "Catálogo...", pág. 34.

*Abertura de la fuente del Corral de Cosín*.—En la fuente del Corral de Cosín.—Bl.: Donat, "Catálogo...", pág. 34.

*Sima del Malecón*.—Situada en la partida de la Vallbona.—Bl.: Donat, "Catálogo...", pág. 34.

*Cueva de los Mártires*.—Cerca del antiguo convento de San Francisco

se halla esta gruta de calizas tobáceas, con cavidades de diferentes dimensiones. T. g.: calizas tobáceas y Trías.—Bl.: Cavanilles, II, pág. 63; Donat, "Catálogo...", pág. 34; Escolano, II, pág. 373; Puig y Larraz, "Cavernas y simas...", pág. 333, y "Catálogo geográfico", pág. 71.

*Cueva del Miserere*.—En el pico Mozaira y partida del Plano, en uno de los barrancos que nacen en la ladera S. del pico y que confluyen en la margen izquierda del barranco de la Puerca. T. g.: Trías.—Bl.: Donat, "Catálogo...", pág. 34.

*Cueva del Molino de la Pesquera*.—En la partida del Molino de la Pesquera.—Bl.: Donat, "Catálogo...", pág. 35.

*Cueva Mora*.—Bl.: Donat, "Catálogo...", pág. 35.

*Cueva del Morrón*.—En la partida del Morrón, podría ser la misma cavidad que la Cueva de la Puerta. T. g.: Cretáceo inferior.—Bl.: Donat, "Catálogo...", pág. 35.

*Cueva del Pato*.—Hállase entre Mataja y el Collado Cava.—Bl.: Donat, "Catálogo...", pág. 35.

*Cueva de la Plana*.—En la partida de la Plana.—Bl.: Donat, "Catálogo...", pág. 35.

*Cueva de la Puerta*.—En la partida del Morrón, en la margen izquierda del río Turia, después del barranco del Morrón. T. g.: Cretáceo inferior de facies wealdense.—Bl.: Donat, "Catálogo...", pág. 35.

*Cueva de la Sarna*.—En la partida de Cortina, en la confluencia del barranco del Más de Alonso con el río Turia, en la margen derecha de ambos. A unos 420 metros de altitud. T. g.: Jurásico.—Bl.: Donat, "Catálogo...", pág. 35.

*Cueva de Simeón*.—En la partida del Más de Alonso, en un barranco afluente por la margen izquierda del Más de Alonso; a unos 700 metros de altitud aproximadamente. T. g.: calizas y margas del Malm.—Bibliografía: Donat, "Catálogo...", pág. 35.

*Cueva del Urgacho*.—En la margen izquierda del río Turia, por frente a la partida de Pieza del Buey, por el camino de la senda del Aprisco. T. g.: Cretáceo inferior en facies wealdense.—Bl.: Donat, "Catálogo...", página 35.

Hojas 638, Alpuente; 666, Chelva, y 694, Chulilla.

#### CHELLA.

*Cuevas de la Peña del Turco*.—En el despeñadero de la Peña del Turco, en su corte vertical, recayente al barranco, a la altura de ocho o diez me-

tros, inaccesibles sin medios artificiales, se ven los dieciséis orificios de acceso a otras tantas cuevas artificiales, primitivas viviendas, muy parecidas en su interior. Son de forma circular, de dos o tres metros de diámetro y techumbre toscamente abovedada. T. g.: arcillas irisadas y yesos del Keuper. Arq.: no se han hallado restos en su interior; se les supone una datación más o menos idéntica a las del Colomer, de Bocairente.—Bl.: Donat, "Catálogo...", pág. 35; Llorente, "Valencia", págs. 765 y 766; Vilanova y Piera, "Sobre las cuevas de Chella", págs. 122 a 237, y "Estaciones prehistóricas", pág. 75; Sarthou, págs. 356 y 958; Memoria geológica núm. 769, Navarrés.

*Torcas*.—Sitas en la Sierra de las Simas. Han sido señaladas cinco, aunque es probable que su número real sea mayor. T. g.: Trías, Mioceno, tobas.—Bl.: Darder, "Estudio geológico...", págs. 437, 438, 562 y 563; varias fotos y figuras.

#### CHERA.

*Sima de la Arcolla*.—Sita en la partida de la Arcolla.—Bl.: Donat, "Catálogo...", pág. 35.

*Cueva del Caballo*.—En la partida denominada Pico de las Nieves. T. g.: Cretáceo.—Bl.: Donat, "Catálogo...", pág. 36.

*Sima del Cinco Pinos*.—En el monte Cinco Pinos.—Bl.: Donat, "Catálogo...", pág. 36.

*Sima del Espolón de la Cueva Antonia*.—En la partida del Espolón de Cueva Antonia.—Bl.: Donat, "Catálogo...", pág. 36.

*Cuevas de la Garita*.—Son varias, algunas de ellas pequeñas, y se encuentran situadas debajo de las ruinas de la Ermita, en el barranco y partida denominada de la Garita. Al lado izquierdo del paredón, a la izquierda de la cascada, existe una gruta denominada de los Estanques, o Garita I. Está formada toda ella por calizas tobáceas. Tiene un amplio vestíbulo en forma triangular, localizándose en su vértice el paso al interior de la caverna que corre principalmente hacia el N., con un ramal hacia el E. que conduce al exterior y en el que abundan los gourgs. T. g.: calizas tobáceas.—Bl.: Donat, "Catálogo...", pág. 36.

Hoja 694, Chulilla.

#### CHESTE.

*Sima del Barranco del Dotor*.—En el paraje Cuesta de Patiño.—Bibliografía: Donat, "Catálogo...", pág. 36.

*Cueva de Guarela*.—En el paraje La Manga.—Bl.: Donat, "Catálogo...", pág. 36.

*Cueva de la Horquera*.—En la partida de la Horquera, a unas tres horas de distancia de la población. Formada por un largo salón, de forma irregular, con abundante material clástico en caótico estado, y en el que abren sus bocas diversas galerías y grietas. T. g.: Mioceno superior.

Hojas 695, Liria, y 721, Cheste.

#### CHIVA.

*Sima de los Ajos*.—Sita en la partida de las Oratillas. T. g.: calizas y margas del Aptense-Albense.

*Sima de la Cabra*.—Abre su boca en la cumbre del monte en que se halla situada la fuente de la Cabra, sobre el camino del Enebro. Se desciende a la misma por un pozo de unos 18 metros de profundidad, sobre un cono de material clástico y en medio de una diaclasa orientada NW. a SE.; el ramal SE. alcanza unos 30 metros de longitud y un desnivel total, con la superficie, de unos 30 metros también. El ramal que se dirige al NW. es de unos 38 metros de largo y hacia su término se forman otros dos ramales, con dirección S., el primero de unos 23 metros de largo y el otro de unos 14 metros. T. g.: calizas del Aptense-Albense.—Bl.: Donat, "Catálogo...", pág. 36, y "El GEVYP en la Sierra de Chiva".

*Covacha del Castillo*.—Sita en las laderas del Castillo, sobre la población y actualmente destruida. T. g.: calizas y margas del Pontense. Arqueología: Eneolítico o Bronce I.—Bl.: Donat, "Catálogo...", pág. 36; Fletcher, "La covacha sepulcral...", pág. 13; "Covacha de la ladera...", página 254.

*Cueva del Cazuelo*.—En el monte Cazuelo. T. g.: calizas y margas del Aptense-Albense.—Bl.: Donat, "Catálogo...", pág. 36.

*Sima del Collado, Sima de la Atalaya*.—T. g.: Cretáceo.—Bl.: Donat, "Catálogo...", pág. 36.

*Sima de Corachán, Sima de Lotes (II)*.—Situada en el barranco del Corsero, en El Blanquizar, sobre la margen izquierda del barranco. Es una diaclasa abierta sobre planos inclinados de estratificación que buzan hacia el barranco unos 15°. La boca de acceso es de formación erosiva, creada por las aguas del propio barranco. El primer descenso es de unos 20 metros y da sobre una galería de orientación SE. 54° NW. y de unos 25 metros de longitud; en el extremo SE. se forma un brusco desnivel de unos ocho metros que da acceso a una galería de nueve metros de longitud. T. g.: calizas.



del Aptense superior-Albense inferior.—Bl.: Donat, "El GEVYP en la Sierra de Chiva"

*Cueva Charnera*.—En la loma Charnera, bajo del picacho más inclinado de los tres que componen su cumbre. T. g.: calizas y areniscas del Albense-Cenomanense.—Bl.: Donat, "Catálogo...", pág. 36.

*Sima de Lotes*.—Sita en la partida de las Oratillas. Formada por un pozo único, de carácter erosivo, y de unos 32 metros de profundidad por unos tres metros de anchura. T. g.: calizas y margas del Aptense-Albense. Bl.: Donat, "El GEVYP en la Sierra de Chiva".

*Sima del Llano Palero*.—Sita en la partida de la Carrasquilla, en la parte alta, por Marjana, a unos 700 u 800 metros del pozo del Moscoso. T. g.: Cretáceo.

*Sima del Llano de Vichy*.—Sita en el Llano de Vichy.

*Sima de la Minera*.—Situada en La Serratilla, en la proximidad de la casa de Mangas. Es una diaclasa en forma de pozo de unos 39 metros de profundidad y orientación SE. 80° NW. En su interior se realizaron diversas voladuras con barrenos, así como algunos trabajos a fin de penetrar en la misma por creerse circulaba agua por su interior. T. g.: Cretáceo.—Bibliografía: Donat, "El GEVYP en la Sierra de Chiva".

*Sima de las Oratillas*.—En la partida de las Oratillas. T. g.: calizas y margas del Aptense-Albense.—Bl.: Donat, "Catálogo...", pág. 36.

*Sima de las Palomas*.—Sita en el Campillo de Marjana. Alcanza 30 metros de profundidad y es un gran pozo sumidero, con una boca de 12 metros de longitud por seis de anchura. El fondo de la cavidad se halla recubierto de bloques clásticos de irregular tamaño y está formada por una sala única de unos 14 metros de longitud por unos ocho de anchura máxima en su centro. T. g.: calizas cretáceas.—Bl.: Donat, "Catálogo...", pág. 36.

*Sima de la Peña*.—Bl.: Donat, "Catálogo...", pág. 36.

*Cueva de la Vaca*.—En el monte Gordo, de la Sierra de Chiva (Pico Hiervas). En su interior encierran ganado. T. g.: calizas y margas del Aptense-Albense.—Bl.: Donat, "Catálogo...", pág. 37.

*Sima de Viñas (I)*.—Situada en la partida de Viñas. Es una diaclasa tectónica. T. g.: calizas cretáceas.

*Sima de Viñas (II)*.—Situada a escasos metros de la Sima de Viñas (I), en la cumbre del cerro en que se halla la anterior. Es una diaclasa tectónica. T. g.: calizas cretáceas.

*Sima de Viñas (III)*.—Junto a las Simas de Viñas (I) y (II), exactamente a 13,50 metros de Viñas (II) y en dirección 280°. Es una diaclasa orientada E.-W., sobre planos inclinados de estratificación, que buzcan 45° a

consecuencia de un levantamiento diapírico, y que ha ocasionado la formación de unos interesantes cortes transversales. Alcanza unos 25 metros de profundidad. T. g.: margas y calizas del Aptense-Albense.

Hojas 694, Chulilla; 695, Liria, y 721, Cheste.

#### CHULILLA.

*Corraliza de Cuarte*.—Cavidad situada en las proximidades del Puente de Baños, en un llano plantado de algarrobos. Es utilizada como corral de ganado.

*Simas de Cuarte*.—Diversas simas de número y características indeterminadas, sitas junto a la Corraliza de Cuarte, a un kilómetro del Puente de Baños, en un llano de algarrobos.

*Corralizas de la Fuente del Garbanzo (I y II)*.—Grandes abrigos, utilizados como corrales de ganado, sitos en las proximidades de la presa de los Baños de Chulilla, muy próximas a la carretera.

*Cueva de Gollizno*.—Gigantesco abrigo natural, sito sobre el río Turia, en su margen derecha, y visible desde la población de Chulilla. Tiene una boca de unos 60 metros de longitud por unos 10 de altura. El techo está formado por un estrato horizontal que a la izquierda baja casi hasta el fondo de la cueva. Alcanza una profundidad máxima, aproximadamente en su centro, de unos 20 metros. El suelo de la cavidad buza hacia el exterior, lo que impide la deposición de sedimentos sobre el mismo. Su origen es debido probablemente a las aguas, hoy no circulantes, de un barranco próximo, en el que se halla emplazada la Cueva del Tesoro, aunque también es posible que colaborasen las aguas del río Turia, en algún tiempo más elevadas. Se halla orientada al SE.—Bl.: Donat, "Catálogo...", página 37; Sarthou, pág. 942.

*Corraliza de la Peña Mosén*.—Sita bajo la Peña Mosén, en la margen derecha del río Turia, un poco alejada de su cauce y no distante de la población, desde la cual se puede señalar su emplazamiento aproximado. Utilizada como corral de ganado.

*Simas de Picarchos*.—Simas sitas en la partida de Picarchos, más allá de la fábrica de corindón, y en número y cuantía no determinados.

*Gruta del Río Sort*.—Caverna situada junto a la central eléctrica de Heliodoro, en el río Sort. Tiene unos 15 metros de longitud de boca por unos nueve de profundidad. Su altura de techo en boca es de unos cuatro metros. Por encima de esta última suele caer una cascada de agua procedente de un canal artificial, y como consecuencia de ella se han formado en su in-

terior gran cantidad de calizas tobáceas. Es muy húmeda y su suelo se halla generalmente en estado fangoso.

*Cueva de la Sarnosa.*—Sita en las proximidades de los Baños de Chulilla.

*Cueva del Tesoro.*—Se halla situada en la margen derecha de un barranco descendente de la Punta y afluente del río Turia, por su margen derecha; exactamente el barranco que se halla inmediatamente a la derecha de la Cueva del Gollizno. Se penetra en esta cavidad por un agujero de unos 50 centímetros escasos de altura, que da acceso a una gatera de unos 38 metros de longitud; a su final se produce un ensanche de 2,50 metros, que se prolonga por otros cuatro metros, con altura ya del orden de los dos metros y en el que hay dos columnas estalagmíticas. Esta galería se hunde bruscamente, mediante un desnivel de unos 4,50 metros, originándose una galería inferior; en ella se observan dos direcciones, la de la derecha, de unos ocho metros de longitud, suelo de derrubios y escasas formaciones, y la de la izquierda, de unos 16,50 metros de longitud y anchuras entre los 3,50 y los cuatro metros, con alturas similares. A los siete metros de recorrido de esta galería se abre un pozo de unos cuatro metros de profundidad, todo recubierto de formaciones y muy húmedo. Se pasa a continuación a una sala de unos 13 metros de longitud por cuatro de altura y anchos variables entre los cuatro y los seis metros; al final de ella hay un pequeño paso de unos dos metros de longitud por el que se llega a la galería final, de unos nueve metros de larga por dos de ancha, con una pequeña sala en su término. La cueva, en conjunto, es muy rica en formaciones. Dice Sarthou: "pero el tesoro que dio nombre a la cueva no es el de sus encantos naturales, sino el de los reyes moros que en este antro se ocultaron, al decir de la fantástica tradición".—Bl.: Donat, "Catálogo...", pág. 37; Fidelo; Sarthou, pág. 942.

Hojas 666, Chelva; 667, Villar del Arzobispo; 694, Chulilla, y 695, Liria.

#### DOMEÑO.

*Sima de Barrera.*—Se halla en el cerro de Barrera; de poca anchura de boca, si bien se aprecia mayor holgura en el interior.

*Cuevas de la Casa de la Parra.*—Situadas en un lugar contiguo al Tormagal, en un cerro denominado Puntal de los Valientes, situado en las proximidades de la Masía de la Parra; de cierta amplitud en su interior. T. g.: Cretáceo.—Bl.: Donat, "Catálogo...", pág. 37; Llatas.

*Cueva del Colmenar.*—Situada en la partida de la Solana. Arq.: ibérico.—Bl.: Ballester, "La Bastida de Les Alcuses", pág. 179; Donat, "Catálogo...", pág. 37; Gómez Serrano, "El año arqueológico", Almanaque de las Provincias, 1930, pág. 440.

*Cueva del Corral de Algarra.*—Es ancha y profunda, habiendo servido de refugio a roderos y maquis. Está al poniente de la Hoya Hermosa, no lejos del camino de herradura que une Villar del Arzobispo con Domeño, como dos kilómetros antes de llegar a los baños sulfurosos de Vercher.—Bl.: Llatas.

*Cueva del Chiqué.*—Se halla en la confluencia del barranco del Opo y del reguero del Corral de Algarra. Mide tres metros de profundidad, ocho de longitud y siete metros, como máximo, de altura.—Bl.: Llatas.

*Sima de la Jedrea.*—En la partida del mismo nombre. Formada por una sala de unos 16 metros de anchura por unos 10 de longitud.—Bl.: Donat, "Catálogo...", pág. 37

*Sima del Más de los Morros.*—A unos 500 metros al poniente de la sima del Tormagal, creciendo en su boca una gran higuera silvestre.

*Cueva Negra.*—Situada en la partida del mismo nombre.—Bl.: Donat, "Catálogo...", pág. 37.

*Sima de la Osamenta.*—Diaclasa tectónica, de escasa profundidad, sita en el interior del poblado ibérico del Tormagal.

*Cueva del Rodeno.*—En la falda occidental del cerro Rodeno, frente a la Peña del Gabacho. De boca pequeña. T. g.: Trías.

*Sima Sarseda.*—Sita en la partida Sarseda.

*Simas del Tormagal.*—Simas existentes en la partida del Tormagal, situada a unos cuatro kilómetros de Villar del Arzobispo y ocho kilómetros de Domeño. Una de ellas es la sima de la Osamenta, indicada en esta misma población.

Hojas 666, Chelva; 667, Villar del Arzobispo, y 694, Chulilla.

#### DOS AGUAS.

*Cueva Antón.*—Abrigo orientado al S., sito en la partida Era Herrero.

*Cueva Artichuela.*—En la partida de Járcula. T. g.: Neocretáceo.

*Sima del Caballón.*—En el pico Caballón. T. g.: calizas neocretáceas.

*Abrigo de las Cabras.*—Situado en el barranco Falón, en la revuelta de las Víboras, en su margen izquierda y frente a un gran islote montuoso, situado en medio del barranco. Es el mayor de una serie de abrigos situados a unos 40 metros de elevación sobre el fondo de un barranco. T. g.: Neo-

cretáceo. Arq.: pinturas rupestres naturalistas, situadas entre el Magdalenense y un Neolítico hasta el Bronce.

*Cueva de la Casa del Valle.*—Sita por la casa del Valle. T. g.: Cretáceo.

*Cueva de la Ceja.*—En la partida de la Ceja. T. g.: Neocretáceo.

*Cueva Cerrador.*—Abrigo situado en la partida de la Solana. Terreno geológico: Cretáceo.

*Abrigo del Ciervo.*—En el barranco de las Letras, afluente izquierdo de la rambla de la Canal, a unos 200 metros entre sí y a un kilómetro de su unión con la rambla. A unos 500 metros de altitud. T. g.: calizas neocretáceas. Arq.: pinturas rupestres entre el Magdalenense y un Neolítico hasta el Bronce en su fase esquemática.—Bl.: Brotons, "Pinturas rupestres...", pág. 36; Donat, "Catálogo...", pág. 38; Jordá y Alcácer, "Las pinturas rupestres de Dos Aguas"; Senent, "El arte rupestre...".

*Abrigos del Cinto de la Ventana.*—Son varios; en uno de ellos, el mayor quizás, existen pinturas naturalistas de gran valor. Se hallan en la margen derecha del Cinto de la Ventana, afluente izquierdo del barranco Falón y a unos cinco metros de la ventana que da nombre a este barranco. T. g.: calizas neocretáceas. Arq.: pinturas rupestres entre el Magdalenense y un Neolítico hasta el Bronce en su fase esquemática.—Bl.: Almagro, "Ars Hispaniae", pág. 88; Donat, "Catálogo...", pág. 38; Brotons, "Pinturas rupestres...", pág. 36; Gómez Serrano, "Anales del Centro de Cultura Valenciana, 1943"; Jordá y Alcácer, "Las pinturas rupestres..."; Fletcher, "Dos Aguas (Valencia). La Covacha del Cinto".

*Cueva de la Cocina.*—En el barranco de la Ventana, en su zona final, en la pared derecha, la peña aparece horadada por la ventana que da su nombre a este barranco; en él y en un recodo del mismo, a una distancia de 250 metros de la ventana y quince minutos de camino de la casa del Valle, se abre la cueva de la Cocina, a 350 metros sobre el nivel del mar. Su boca se abre frente a unos algarrobos y adelfas, con amplia abertura de 12 metros de longitud y tres metros de altura. Su interior mide aproximadamente 20 metros por 15, y ofrece un desnivel con una loma central, descendiendo hacia la entrada y hacia el fondo, con abundantes piedras desprendidas de la bóveda y estiércol del ganado que en la misma se refugia. En la pared norte y hacia el fondo parecen existir algunas aberturas. Los estratos buzan hacia el barranco. T. g.: calizas neocretáceas. Arqueología: Mesolítico.—Bl.: Almagro, "Ars Hispaniae", pág. 88; Brotons, "Excavaciones en la cueva de la Cocina"; Donat, "Catálogo...", pág. 38;

Pericot, "La España primitiva", pág. 64; Senent, "El año arqueológico valenciano", pág. 419; Vidal, "Nota malacológica...", pág. 7.

*Cueva del Gallo.*—Situada en el morro Balí, mirando hacia el sur. Terreno geológico: Cretáceo.

*Cueva de las Golondrinas.*—Al oeste del Cinto de las Golondrinas, en la margen izquierda del barranco de las Golondrinas, partida de Solana Puente. T. g.: Turonense.—Bl.: Donat, "Catálogo...", pág. 39.

*Cueva de la Herrada.*—Situada en la partida de la Herrada, encima del segundo campo que cruza el carril de la Herrada, a la derecha del barranco del Lidonero y a 100 metros sobre el camino y otros tantos sobre el barranco. Su boca de acceso es debida a un desprendimiento de los bloques de la bóveda que ha originado una doble boca. Está formada sobre una línea de diaclasación casi norte-sur, y que luego se desdobra en otras dos con orientación de 290° y 355°, respectivamente. En total presenta unos 50 metros de recorrido. En su pared derecha, y al amparo de la línea de diaclasación, existe una pequeña sima de unos cinco metros de profundidad. T. g.: calizas y margas del Coniacense.—Bl.: Donat, "Dos jornadas...", página 100.

*Cueva Járcula (I).*—Abrigo de gran desarrollo, orientado hacia el sur, sito en la partida de Solana Puente, sobre el río Júcar. Formado por la excavación de unos estratos y sirviéndole de techumbre otro, horizontal y de gran espesor. Se divisa desde la población de Millares. T. g.: Neocretáceo.

*Cueva Járcula (II).*—Abrigo de características y situación similares al número I. Sito a la derecha del anterior. T. g.: Neocretáceo.

*Cueva Járcula (III).*—Abrigo de características y situación similares a los anteriores (I) y (II). A la derecha de este último. T. g.: Neocretáceo.

*Cueva de los Ladrones.*—Sita en el Cinto de los Ladrones. T. g.: Neocretáceo.

*Cueva Lorente.*—Abrigo sito en la Solana del Morro Balí. En su interior encierran ganado. T. g.: Cretáceo.

*Cueva de las Maravillas.*—Sita en la partida de La Canal, margen derecha de la rambla de La Canal, a unos 420 metros de altitud. Es el talweg fósil de un antiguo río subterráneo, en un tramo intermedio de su curso y en pleno periodo reconstructivo, desarrollándose en el fondo de un sinclinal de directriz ibérica. Tiene una longitud aproximada de unos 140 metros, hallándose la boca de acceso a mitad de recorrido.—Bl.: Donat, "Dos jornadas...", "Catálogo...", pág. 39.

*Cueva de los Morciguillos.*—Sita en la partida de Járcula. T. g.: Cretáceo.

*Abrigo de la Pareja.*—Características, bibliografía, pinturas, etc., similares a lo descrito en el Abrigo del Ciervo, de este mismo término. A unos 200 metros de distancia de éste. T. g.: calizas neocretáceas.

*Cueva de la Peña del Soldado.*—En la falda del Madroñal, en la partida de la Solana. T. g.: Cretáceo.

*Sima del Pisabrigo.*—Sita por la Sierra del Caballón. T. g.: Cretáceo.

*Cueva del Puntal.*—Abrigo sito en el Bancal del Padre Santo. Orientado al SW. T. g.: Cretáceo.

*Cueva Redonda.*—Abrigo situado en la partida Reoyo, orientada al oeste. T. g.: Cretáceo.

*Cueva de San José.*—Sita en la partida de Tornetas, sobre la fuente de San José, orientada al sur. En el barranco de la Losa. Es una grieta por la que debían aflorar antiguamente las aguas que hoy salen por la fuente de San José. T. g.: calizas del Santonense.—Bl.: Donat, "Dos jornadas...".

*Cueva del Urgacho, Cueva del Furgacho.*—En la Sierra del Ave, mirando al norte, a unos 880 metros de altitud. Es una pequeña cavidad, de tipo surgente, en cuyo interior se forma un pequeño embalse denominado Fuente del Urgacho o Furgacho. T. g.: areniscas y margas del Cenomanense.—Bl.: Donat, "Dos jornadas...".

*Cueva del Verdejo.*—Bajo el pico Carcamal, por el barranco de la Losa. T. g.: Cretáceo.

Hojas 745, Jalance, y 746, Llombay.

#### ENGUERA.

*Cueva del Alto de las Muelas.*—En el Alto de las Muelas. T. g.: calizas aptenses.—Bl.: Donat, "Catálogo...", pág. 39.

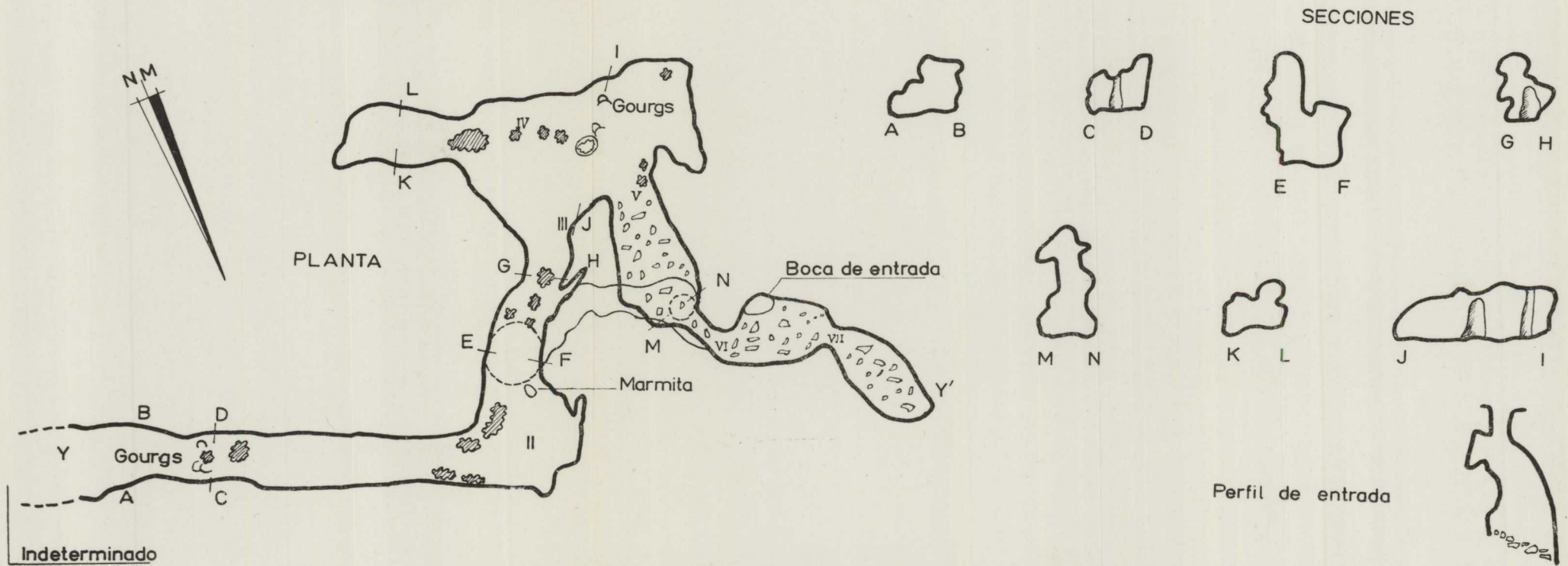
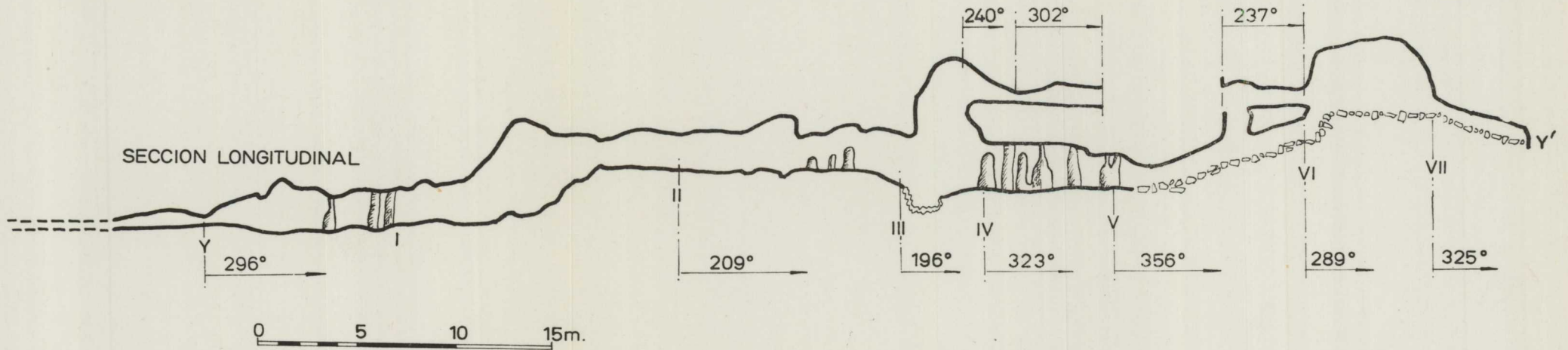
*Cueva del Barranco del Puntal.*—Por la carretera local de Mogente, pasado el Km. 18, en la margen izquierda del barranco del Puntal, antes de que éste corte la carretera. A unos 700 metros de altitud. T. g.: Aptense. Bl.: Donat, "Catálogo...", pág. 39.

*Cueva de Benicaez.*—En el río Grande. T. g.: Aptense-Albense.

*Cueva del Borch.*—Sita en La Rocha, al SW. T. g.: Cenomanense-Santonense.

*Cueva de las Capas.*—En Benicaez.

*Cueva de la Carrasquilla.*—Sita en las proximidades de la casa de la Carrasquilla, en la partida del mismo nombre. Abre su boca sobre la margen derecha del barranco de igual denominación, sobre unos 50 metros más elevada que la fuente. Su boca de acceso está formada por un pozo



Cueva de la Carrasquilla. Barranco de la Carrasquilla. Enguera—Topografía: J. Donat, J. L. Jurado y O. López.

erosivo de unos cuatro metros de profundidad. Toda la cavidad, en la que abundan los procesos reconstructivos, se ha desarrollado sobre planos de diaclasación, según un combinado de directrices ibéricas y béticas. Terreno geológico: Cretáceo.

*Cueva de la Casilla de Piqueras.*—En la partida del Rincón, margen derecha del barranco de Benalaz, próxima a la casilla de Piqueras; a unos 850 metros de altitud. T. g.: Aptense.—Bl.: Donat, "Catálogo...", página 39.

*Sima del Castellano.*—En la partida sima del Castellano. Alcanza unos 50 metros de profundidad. T. g.: Cretáceo.—Bl.: Donat, "Catálogo...", página 39.

*Cueva de los Chorrillos.*—En la partida del Chorrillo. T. g.: Urgoaptense.

*Cueva del Gatillo.*—En el barranco del Gatillo.

*Cova dels Gosos.*—En el lugar denominado La Patatera.

*Cueva del Hinojo.*—En la partida del Hinojo.

*Cueva de los Inocentes.*—Por la carretera local de Ayora a Gandía, por Játiva (Km. 35) y luego por el camino de la Rosa, momentos después de confluir los barrancos del Buitre con los del Medio y Júcar, margen izquierda. A unos 780 metros de altitud. T. g.: Aptense.—Bl.: Donat, "Catálogo...", pág. 39.

*Cueva de Lisarde.*—En la margen izquierda del barranco de la Cierva o del Puntal, en el trecho comprendido entre la carretera de Mogente y la rambla de las Arenas. T. g.: Aptense.—Bl.: Donat, "Catálogo...", página 39.

*Sima de Lucena.*—En la finca de Lucena, al NE. de la población y proximidades de ésta. T. g.: Cenomanense-Santonense.

*Cueva de los Mangraneros.*—Ubicada en el barranco Polserut, al SW. de la población. T. g.: calizas del Urgoaptense.

*Cueva de las Maravillas.*—Arq.: del Bronce adelantado a la cultura ibérica, con hallazgo de cráneos humanos y de cerámica.—Bl.: Donat, "Catálogo...", pág. 39; Fletcher, "Restos arqueológicos...", pág. 345; Memoria geológica de Canals, núm. 794, pág. 22. T. g.: Cretáceo.

*Cueva Mateana.*—Sita en el barranco de las Arenas.

*Cueva de Montesinos.*—En las proximidades del Km. 19 de la carretera local de Mogente, en su lado izquierdo. A unos 760 metros de altitud. T. g.: Aptense.—Bl.: Donat, "Catálogo...", pág. 39.

*Cova dels Morts, Cova de les Calaveres.*—Se descubrió en 1875, en las proximidades de la población, en la ladera del Castillarejo. En ella se ha-

llaron más de 100 esqueletos, vasos de barro, flechas de piedra y hachas de cobre de afilado corte. T. g.: Neocretáceo. Arq.: del Bronce adelantado a la cultura ibérica.—Bl.: Antón, "Dos cráneos de la cueva de Enguera"; Barras de Aragón, "Cráneos neolíticos..."; Bosch, "Reallexikonder Worgeschichte", T. X; Donat, "Catálogo...", pág. 40; Puig y Larraz, "Cavernas y simas de España", pág. 335, y "Catálogo geográfico...", pág. 72; Vilanova y Rada y Delgado, pág. 448; Cabré, pág. 50; Memoria geológica núm. 794, Canals, pág. 21.

*Cueva de los Niños.*—Por El Piquet.

*Cueva de la Parrilla.*—En El Boneguillo.

*Cueva de la Patatera.*—Por el monte Piquet, cerca de la cueva de la Virgen.

*Cueva de las Peñas Escalas.*—En las Peñas Escalas. T. g.: calizas del Urgoaptense.

*Cueva del Poquet.*—En la Solana Guarañonera. Al SW. de la población. T. g.: Cenomanense-Senonense inferior.

*Sima del Puntal.*—Al norte de la aldea de Navalón, en la partida del Puntal, a dos kilómetros y medio de la aldea de Navalón. Tiene unos 25 metros de profundidad total, 15 metros de caída vertical y otros tantos de recorrido horizontal, en dirección NE. T. g.: Aptense.

*Cueva de Ribera.*—Sita en la partida de Gallardo.

*Cueva Silverio.*—Sita en la partida de Faracuat.

*Cueva de la Virgen.*—Sita en el monte Piquet.

Hojas 768, Ayora; 769, Navarrés; 793, Almansa; 794, Canals.

#### ENOVA.

*Cova del Frare.*—Al E. del barranco de Ricardo; sobre las casas de Galindo y a unos 75 metros de altura. De reducidas dimensiones. T. g.: Santonense-Campaniense inferior.—Bl.: Donat, "Catálogo...", pág. 40.

*Cova Sport.*—En el pico Terrerosa, partida Alt de la Cova Negra, a unos 80 metros de altura. De reducidas dimensiones. T. g.: Santonense-Campaniense inferior.—Bl.: Donat, "Catálogo...", pág. 40.

Hoja 770, Játiva.

#### ESTIVELLA.

*Cueva Beselga.*—Sita en las proximidades de las ruinas del Castillo de Beselga. Entre unas fracturas de una masa de calizas negras. Su entrada se inicia por una curiosa escalera de construcción artificial, formada por vein-

tiún escalones cuidadosamente trabajados y que se extienden a lo largo de una galería, diaclasa tectónica, a cuyo término, a la izquierda, se abre una estrecha fisura que conduce a dos aberturas. La situada al sur da acceso a una pequeña sala en pendiente, de unos siete a ocho metros de longitud, y que parece ser un hueco entre estratos. La que se abre al norte comunica con otra diaclasa, de unos siete metros de profundidad y que da acceso a otra galería o diaclasa, de unos 30 metros de longitud y escasa anchura, en cuyo suelo, de bloques empotrados y cementados, algunos orificios permiten el descenso a mayor profundidad. El desnivel máximo alcanzado por esta caverna es del orden de los 18 metros. T. g.: calizas, dolomías y carniolas del Suprakeuper.—Bl.: Donat, "La sima de Beselga", "Catálogo...", pág. 40.

Hoja 668, Sagunto.

#### ESTUBENY.

*Cova del Barranc de la Maravella.*—En el barranc de la Cova de la Maravella.—Bl.: Donat, "Catálogo...", pág. 41.

*Cova del Barranc de les Salinetes.*—Sita en el barranc de les Salinetes. Terreno geológico: yesos y arcillas irisadas del Keuper.—Bl.: Donat, "Catálogo...", pág. 41.

*Coves de la Quebrantá.*—En la partida de la Horteta.—Bl.: Donat, "Catálogo...", pág. 41.

*Simes de la Quebrantá.*—En la partida de la Horteta.—Bl.: Donat, "Catálogo...", pág. 41.

Hoja 769, Navarrés.

#### FAVARETA.

*Cova de la Galera.*—A una hora larga del pueblo, subiendo por El Carrillo, y en las laderas de la margen izquierda del Barranc Fondo. Es una cavidad sumidero de unos 52 metros de larga por unos 15 a 20 de ancha y unos nueve metros de alta, excavada en dirección NW. En pendiente hacia el interior, muestra en el mismo algunos procesos reconstructivos. Arqueología: ibérico? Biol.: *Rhinolophus ferrum-equinum*.—Bl.: Donat, "Catálogo...", pág. 41. T. g.: calizas cretáceas del Turonense-Senonense inferior.

*Cueva de San Antonio.*—Sita en el Barranc de la Font de Sant Antoni. T. g.: calizas y margas del Albense-Cenomanense.



*La Sima*.—Partida de la Sima. T. g.: Turonense-Senonense inferior. Bl.: Donat, "Catálogo...", pág. 41.  
Hoja 770, Alcira.

#### FONTANARES.

*Simas del Barranco de las Cavas o Cavaes* (I, II y III).—En el monte de la Umbría, paraje del Moro y Barranc de las Cavas o Cavaes. Túneles artificiales verificados con objeto de captación de aguas. T. g.: calizas del Senonense.—Bl.: Donat, "Catálogo...", pág. 41; Verdú.

*Sima del Cavall*.—Sita en l'Alt de la Replana. Tiene unos 13 metros de profundidad y está formada por un tubo de presión turbillonar que se ensancha a los ocho metros de descenso para formar una pequeña sala adyacente de reducidas dimensiones. T. g.: calizas del Senonense.—Bibliografía: Verdú.

*Sima de la Lloma del Serrellar*.—Situada en la Lloma del Serrellar, al norte de la población. T. g.: calizas del Senonense.—Bl.: Donat, "Catálogo...", pág. 41.

*Sima del Mojón de Términos*.—Situada en el linde del mojón de términos entre Fontanares y Bañeres. T. g.: calizas del Senonense.—Bl.: Donat, "Catálogo...", pág. 41.

*Sima del Mojón de Términos*.—La conocida con el número dos se encuentra, al igual que la anterior, en el linde del mojón de términos entre Fontanares y Bañeres. T. g.: calizas del Senonense.—Bl.: Donat, "Catálogo...", pág. 41.

*Sima de Porchis*.—A 300 metros al E. de la sima del Cavall. Covacha formada por dos galerías paralelas de cinco a seis metros de profundidad, comunicadas por un pozo estrecho, aunque practicable. Presenta varios orificios o bocas al exterior. T. g.: Senonense.—Bl.: Verdú.

*Sima del Sapo*.—Sita cerca del nacimiento y vertiente oeste del Barranc de l'Aigua. Pozo de erosión turbillonar de unos 18 metros de profundidad. T. g.: Senonense.—Bl.: Verdú.

Hojas 794, Canals; 819, Caudete, y 820, Onteniente.

#### FUENTE LA HIGUERA.

*Cueva Avellanera*.—En la partida Alto de las Muelas. T. g.: Cretáceo.

*Cova de la Blaya*.—En el barranco de Vallmelós, en su margen derecha. T. g.: Aptense.

*Sima de la Caba*.—En la partida de la Caba.

*Sima de la Chifarrera*.—En la partida de la Chifarrera, junto a la villa de Cazalla.

*Cova de la Dama, Cova de les Dames*.—Sita en les Moles de Mari Segura, partida de la Cova Negra. Es un abrigo de unos 14 metros de amplitud de boca, y altura ligeramente superior a los tres metros. La profundidad del abrigo viene a ser del orden de los nueve a diez metros. En su interior hay algunas columnas y formaciones. Existe una interesante leyenda sobre esta cavidad. T. g.: calizas cretáceas.—Bl.: Donat, "Catálogo...", página 42; Madoz; Puig y Larraz, "Cavernas y simas...", pág. 341, y "Catálogo geográfico...", pág. 74; Perales, "La Cueva de la Dama"; Sarthou, pág. 605.

*Cova del Gat*.—Sita en les Moles de Mari-Segura. Es un abrigo de unos 17 metros de amplitud de boca, por una altura de unos cuatro metros; esta boca se halla cercada por un muro artificial de piedra. Del centro de la boca a su final existen unos 18 metros de recorrido. El piso es llano y los techos muy regulares. Orientada al sur. T. g.: calizas cretáceas.—Bl.: Donat, "Catálogo...", pág. 42; Madoz; Puig y Larraz, "Cavernas y simas...", página 341, y "Catálogo geográfico...", pág. 74; Sarthou, pág. 569.

*Cova de la Herrera*.—Sita en las proximidades del corral de Revert.

*Cova de la Ligeraza*.

*Cova Mola Torró*.—Se halla situada dentro del recinto de un poblado ibérico sito en la Mola Torró.—Bl.: Fletcher, "Cova Mola Torró". Arqueología: un cráneo humano. T. g.: Cretáceo.

*Sima Mola Torró*.—En la Mola Torró. T. g.: Cretáceo.

*Cova de la Moneda*.—Llamada así por la gran cantidad de monedas romanas que se han hallado en la misma. Situada en la Penya Foradada.—Bl.: Cavanilles, I, pág. 234; Donat, "Catálogo...", pág. 42; Puig y Larraz, "Cavernas y simas...", pág. 341, y "Catálogo geográfico...", pág. 74; Sarthou, "Geografía general...", pág. 569. T. g.: Cretáceo.

*Cova de los Moseguillos*.—Al NW. de la población. Parece que su interior se halla hundido, al decir de los informes locales. T. g.: calizas cretáceas.—Bl.: Cavanilles, I, pág. 234; Cortázar y Pato; Donat, "Catálogo...", pág. 42; Madoz; Puig y Larraz, "Cavernas y simas...", pág. 341, y "Catálogo geográfico...", pág. 73.

*Cova Negra*.—En les Moles de Mari-Segura, partida de la Cova Negra. Es un abrigo de unos 36 metros de amplitud de boca, con una elevación aproximada en su centro de unos seis metros. La profundidad máxima en su centro es del orden de los 18 metros. T. g.: calizas cretáceas del Ap-



tense.—Bl.: Donat, "Catálogo...", pág. 42; Madoz; Puig y Larraz, "Cavernas y simas...", pág. 341, y "Catálogo geográfico...", pág. 74; Sarthou, "Geografía...", pág. 569.

*Cova del Regall, Cova del Regajo.*—Situada entre los sitios conocidos por El Charco, La Sarsa y el Alt del Colomer, en la partida Cova del Regall. T. g.: Donat, "Catálogo...", pág. 42; Madoz; Puig y Larraz, "Cavernas y simas...", pág. 341, y "Catálogo geográfico...", pág. 74; Sarthou, "Geografía general...", pág. 569.

*Cueva de la Sahurina.*—Sita en las proximidades del corral de Castelló.

*Cova Santa.*—Sita al pie de unos cortados, casi en la cumbre del monte Cupurucho. Su emplazamiento es visible desde la población. Está formada por un amplio salón de unos 40 metros de longitud y anchuras entre 15 y 20 metros. Este salón muestra grandes bloques clásicos y potentes formaciones. Está orientado de NW. (extremo en que abre su boca) a SE.; en este último punto se abre otra estancia de proporciones menores, en la que aparece la boca de una sima. Esta última es una diaclasa de orientación igualmente NW. a SE. Se desciende a la misma salvando unos pequeños desniveles y se alcanza una fuerte pendiente descendente, con unos 50 metros de longitud, a cuyo término se abre de nuevo la sima, con un desnivel de unos 36 metros. Salvado este desnivel, en la dirección NW. se forma a los pocos metros un caos de grandes bloques clásicos y el cierre de la grieta. En la dirección opuesta la cavidad se introduce por debajo de la galería superior, en forma de pendiente ascendente, con un recorrido de unos 68 metros; a su término se abre una nueva sima, con varios saltos escalonados, que no logran vencer el desnivel perdido por la anterior pendiente. El recorrido de la cavidad es de unos 230 metros y la profundidad máxima lograda de 65 metros. T. g.: calizas del Cenomanense-Turonense. Biol.: *Rhinolophus ferrum-equinum*. Arq.: cerámicas del Bronce.—Bibliografía: Donat, "Catálogo...", pág. 42; Madoz; Puig y Larraz, "Cavernas y simas...", pág. 342, y "Catálogo geográfico...", pág. 74.

*Sima de Santa Bárbara.*—Sita en el cerro de Santa Bárbara.

*Sima de Santo Domingo.*—Es una diaclasa de unos 45 metros de profundidad, con bloques acunados en las paredes, sita en la partida de Santo Domingo.—Bl.: Donat, "Catálogo...", pág. 42; Francés, "Cursillo de espeleología...".

*Cueva de la Sarna.*—En el collado de la Sarna. Es un abrigo situado en les Moles de Mari-Segura. Su boca medirá unos 40 metros de longitud por unos cuatro metros de altura. El abrigo se halla dividido en dos cuerpos, uno a la derecha, el mayor, que alcanza los 12 metros de profundidad, y

otro, a la izquierda, de unos seis metros de profundidad solamente. Terreno geológico: calizas cretáceas.—Bl.: Donat, "Catálogo...", pág. 42; Madoz; Puig y Larraz, "Simas y cavernas...", pág. 341, y "Catálogo geográfico...", página 74; Sarthou, "Geografía general...", pág. 569.

*Sima del Sierro.*—En la partida del Sierro.

*Sima del Tello.*—Situada en la partida del Tello.

Hoja 793, Almansa, y 819, Caudete.

#### FUENTERROBLES.

*Cueva de los Arenales del Cid.*—Sita en la partida de los Arenales, de escasa profundidad y amplitud, es utilizada como corral de ganado. Terreno geológico: Pontiense inferior-Sarmatiense.

*Sima del Cerro de la Peladilla.*—Es un pozo artificial excavado en el cerro de la Peladilla, a unos tres kilómetros de la población, en el lugar denominado Cordillera de la Sierra, y al pie de un poblado ibérico.—Bibliografía: Donat, "Catálogo...", pág. 43.

Hoja 693, Utiel.

#### GANDÍA.

*Cueva Abierta.*—En el Molló de la Creu, vertientes orientales, y a la altura de la Cueva de las Maravillas y en sus proximidades. La boca mide 15 metros de altura por unos 37 metros de anchura en su punto más definido, ya que ésta se prolonga mucho más debido a un rebaje del muro. Está protegido su acceso por un muro artificial, el cual a su vez divide su interior, de unos 18 metros de profundidad, en dos compartimentos. Terreno geológico: calizas cretáceas.—Bl.: Brú; Breuil; Pericot; Donat, "Catálogo...", pág. 43.

*Cova del Abisme.*—Cercana a la Cova del Balcó, en la base del casquete del Molló de la Creu y en el mismo vértice separador de las vertientes de Marchuquera Baja y el barranco posterior. Consta de una primera cámara con acceso derrubial y fuertes formaciones estalagmíticas; descendiendo, a la izquierda, otra dependencia, y al final de un corredor, una sima de unos 20 metros de profundidad. En el fondo existe un departamento de techo elevado y por un divertículo estrecho, que hay que vencer reptando, se alcanza una última cámara, algo escondida, con pequeños gourgs y formaciones. T. g.: Cretáceo.

*Cova de l'Aigua.*—En una estribación del Montdúver, que mira a Mar-

chuquera. Está formada por una cámara de 13 metros de profundidad y 6,50 metros de anchura, con boca de acceso estrecha. T. g.: calizas cretáceas. Arq.: Neolítico.—Bl.: Donat, "Catálogo...", pág. 43; "La labor del SIP en 1931 y 1932"; Pericot, "La cova del Parpalló", pág. 275.

*Cova del Balcó*.—En los primeros escarpes del casquete del Molló de la Creu, mirando hacia Gandía y a bastante altura. Está formada por un departamento de entrada y un ramal que penetra hacia su interior, con una superficie total aproximada a los 200 metros cuadrados. Alta de techo y suelo arenoso. T. g.: Cretáceo.

*Cova del Barranc del Infern*.—Al final del barranco de este nombre. Tiene esta cavidad una reducida entrada circular, con una anchura de 5,15 metros y una longitud de 20 metros, con una altura de dos metros. T. g.: Cretáceo. Arq.: Neolítico e ibérico.—Bl.: Gurrea, "Gandía (Valencia). Cueva del Barranco del Infern" y "Gandía (Valencia). Barranco del Infern".

*Cova del Beato*.—Es una diaclasa de orientación ligeramente NW., sita a corta distancia de Gandía e inmediaciones de la ermita de Santa Ana. Se penetra en ella salvando un desnivel de unos dos metros, a continuación se abre una galería de unos 12 metros de longitud, pasados los cuales se presenta un pozo de unos 12 metros de desnivel, continuando la galería después unos 11 metros más. T. g.: calizas cretáceas.—Bl.: Donat, "Catálogo...", pág. 43; Puig y Larraz, pág. 337.

*Cova Bernarda*.—Sita en Marchuquera Alta. Enclavada a poca altura y a poco más de un kilómetro siguiendo la carretera que nace junto al puente, después de la curva de Palma, antes de llegar al convento de San Jerónimo. A poca distancia y mucho más alta se halla la Cova Negra. Consta de un vestíbulo y tres cámaras oscuras de regulares dimensiones. T. g.: Cretáceo. Arq.: Neolítico.—Bl.: Gurrea y Penalba, pág. 48; Plá, "Actividades del Servicio...", pág. 22.

*Cova Churra*.—En las estribaciones del Molló de la Creu, mirando a Gandía y próxima a la población; lindante con la colonia de chalets, al pie del Molló, en Marchuquera Baja. Está formada por una oquedad entre planos de estratificación inclinados; forma multitud de salas, pequeñas galerías, gateras, etc., todas ellas sobre el citado plano de estratificación vaciado y ocupando una gran extensión. Orientada E.-W. T. g.: calizas cretáceas. Biol.: *Rhinolophus ferrum-equinum* y *Myotis myotis vel oxignathus*, formando grandes colonias.

*Cova de la Figuera*.—En las colinas paralelas al Molló de la Creu, a cinco kilómetros de la Cova del Parpalló. Tiene un buen acceso partiendo

desde Beniopa hasta alcanzar el Plà Gran, donde se halla mirando al Montdúver, sobre un pequeño cerro. Hay en su boca de entrada dos higueras. Formada la caverna por una cavidad rectangular de 60 metros cuadrados; su techo está constituido por un solo estrato, con algunas columnas. Terreno geológico: Cretáceo. Arq.: ¿Mesolítico?—Bl.: Gurrea y Penalba, "Exploraciones...", pág. 49; Gurrea, "Gandía (Valencia). Cova de la Figuera", pág. 179; Donat, "Catálogo...", pág. 43.

*Cova del Frare*.—Sita en Marchuquera Alta, cerca de los accesos de la fuente del Lloret y de las balsas de Ros, en las estribaciones montañosas orientadas a poniente, en su parte central y a poca altura. Es un abrigo fácilmente practicable. T. g.: Cretáceo. Arq.: yacimiento de características todavía sin determinar.

*Sima del Llop*.—Sita en el Barranc del Llop. T. g.: Cretáceo.

*Cova del Llop*.—Sita en el Barranc del Llop. Puede ser la cavidad antes citada con el nombre de sima del Llop. T. g.: Cretáceo.—Bl.: Donat, "Catálogo...", pág. 43; "La labor del SIP en 1928"; Pericot, "La Cova del Parpalló", pág. 275.

*Cova de les Maravelles*.—Sita frente al llano de Marchuquera Alta, en el lugar conocido por Marchuquera Alta, mirando a Rótova y al estrecho Coll de Llautó, por donde se comunica el valle de Albaida y la huerta de Gandía, a kilómetro y medio de la Cova Negra. Monte de la Falconera. Formada por un gran salón de unos 35 metros de longitud y unos 18 de anchura, con abundantes y vistosas formaciones. Su boca se divide desde el valle. T. g.: calizas cretáceas. Paleont.: restos de *Cervus* sp., *Capra* sp. y *Lepus* sp. Arq.: romana, ibérica, neolítica, epigravetiense y solutrense.—Bl.: Ballester, "Cova de les Maravelles..."; Boscá, "Un paradero..."; Bosch, "Reallexikon...", pág. 365; Donat, "Catálogo...", pág. 43; Escolano, pág. 72. T. II; Fletcher, "Restos arqueológicos...", pág. 345, "Gandía. Cova de les Maravelles", pág. 255, "La labor del SIP en 1932"; Obermaier, "El hombre fósil", pág. 220; Pericot, "La Cova del Parpalló", página 276; Plá, "Cova de les Maravelles (Gandía)", pág. 191; Prado; Puig y Larraz, págs. 336 y 72; Sarthou, pág. 373; Vilanova, "Anales de la Sociedad Española de Historia Natural", T. I: "Memoria geognóstica...", pág. 483; Vilanova y Rada, pág. 451; Brú, "El abate Breuil...", página 13; Cabré, "El arte rupestre...", pág. 50; Darder, pág. 605.

*Cueva de Marcos*.—Sita en el Molló de la Creu, a unos 100 ó 150 metros de distancia de la Cueva de la Recambra, antes de alcanzar ésta y algo más baja. La abertura de su boca se divide desde el camino que va por el interior del barranco. Tiene unos 11 metros de profundidad por una an-

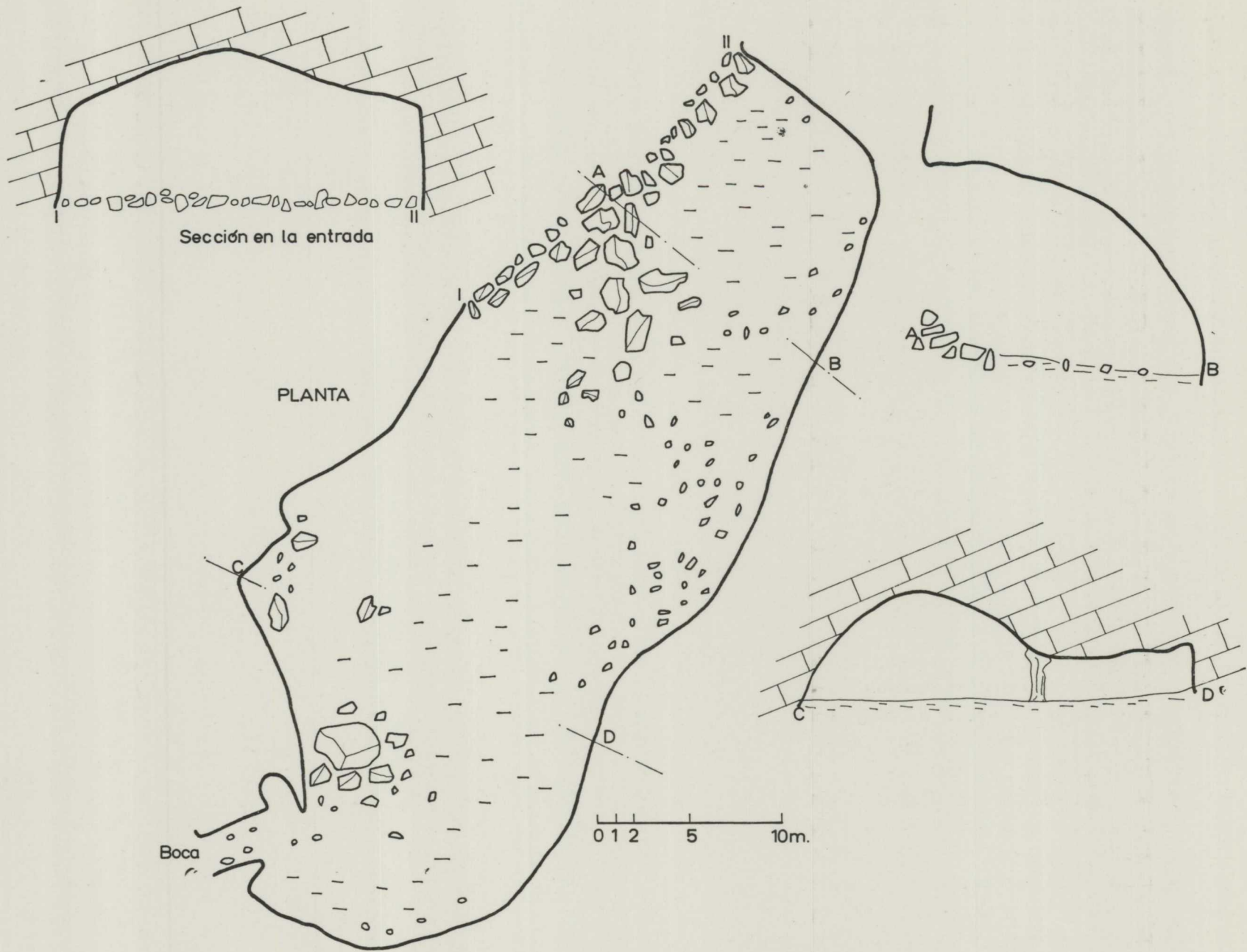
chura variable entre tres y cuatro metros. Su boca mide unos cinco metros de altura por unos cuatro metros de anchura máxima. Es una cavidad de tipo surgente. T. g.: calizas cretáceas. Arq.: pequeños restos de cerámica del Bronce.

*Sima del Molló de la Creu.*—Sita en el Molló de la Creu. T. g.: Cretáceo.

*Cova del Morter.*—Sita en la Serra d'Aldaia. Es una cueva con una sima en uno de sus lados. T. g.: Cretáceo.

*Cova Negra.*—Situada en las estribaciones del Molló de la Creu, al pie de La Falconera. Está formada por una sola sala muy amplia, de forma rectangular, midiendo uno de sus lados unos 52 metros de longitud y el otro alrededor de los 15 ó 20 metros, según puntos. Tiene dos bocas de acceso. La situada al norte, orientada al NW., es la más amplia y mide unos 20 metros de anchura por unos ocho metros de altura en su centro, hallándose defendida por un amplio cordón de gruesos peñascos. La otra boca es mucho más pequeña y se encuentra al SW. de la cavidad. El piso de la cueva es bastante llano y arcilloso, aunque abundan en ella los materiales clásticos. Es muy pobre en formaciones. T. g.: Cretáceo. Arq.: Neolítico, ibérico y probablemente estratos más arcaicos.—Bl.: Brú, "El abate Breuil...", pág. 13; Donat, "Catálogo...", pág. 44; Gurrea y Penalba, "Exploraciones...", pág. 41; P. S. J. Mariano Juan, "Boletín de la Sociedad Aragonesa de Ciencias", pág. 105; "La labor del SIP..., 1932"; "La labor del SIP... 1940 a 1948"; Pericot, "La Cova del Parpalló", pág. 276; Vidal, "Neo-eneolítico valenciano...". Biol.: *Dolichopoda* sp.

*Cova dels Orgues.*—Sita en una barrancada confluyente al Plà Gran, al frente y por la izquierda del mismo y a cierta elevación sobre el Plà Gran, llegándose a ella por el camino del Racó dels Frares. La boca de la cavidad está formada por una hendidura en el suelo de algunos metros de longitud. Descendiendo por ella en fácil escalón se alcanza un pequeño vestíbulo, en pendiente hacia el interior; a continuación se produce un brusco descenso que conduce a otra estancia, la cual se halla flanqueada de monumentales formaciones. A la derecha de esta oquedad se abre entre las formaciones un hueco por el que se puede pasar a otra estancia, a unos seis metros escasos de desnivel con la anterior, y que se pueden flanquear descendiendo lateralmente y apegados a la pared. Esta última estancia, de forma circular, se halla recubierta en su totalidad de material clástico de pequeño tamaño. La distancia existente entre el acceso de la caverna y el fondo de la sala flanqueada de formaciones será del orden de los 20 metros de longitud, y



Cueva Negra. La Falconera. Gandía.—Topografía: José Donat.

el diámetro de la última estancia descrita será de unos 10 metros. Terreno geológico: Cretáceo.

*Cova del Parpalló*.—Su boca, orientada al mediodía, se abre en la falda occidental del Montdúver, en las proximidades del caserío de la Drova y sobre el mismo. Su boca de acceso, de forma alargada, es decir, en forma de grieta normal al terreno, sita sobre un mogote descollante en las laderas del monte, se divisa desde gran distancia y en particular desde la carretera que une la población de Gandía con la de Bárig, y antes de alcanzar el citado caserío de la Drova. Su acceso es cómodo y de grandes dimensiones. Su altura será de unos 10 metros y da a un pequeño atrio o planta circular de unos cuatro metros de diámetro. A la izquierda, ascendiendo por una colada, se abre una galería orientada al oeste, con un gran ensanche en la pared norte, a la que sigue una estrecha galería. T. g.: calizas cretáceas, Arq.: Auriñaciense superior, Solutrense y Magdaleniense. Arte mobiliar único, consistente principalmente en un enorme número de losas planas, de calizas, en las que aparecen grabados y pinturas. Paleont.: *Canis familiaris* L.; *Canis lupus* L.; *Felis lynx* Asso.; *Lepus cuniculus* Asso.; *Equus caballus* Lin.; *Sus scrofa* L.; *Bos taurus* L.; *Capra pyrenaica* Schinz.; *Capra hircus* L.; *Rupricapra pyrenaica* Bonap.; *Cervus elaphus* L.; *Cervus capreolus* L.; *Cervus dama* L.; *Pecten jacobeaus* L.; *Pecten maximus* L.; *Pecten (Clamys) opercularis* L.; *Cardium* sp.—Bl.: S. Alcobé, "Estudios sobre las cuevas..."; Almagro y García, "Ars Hispaniae", pág. 87; Almarche, "La antigua civilización..."; Cortázar y Pato, "Descripción física..."; Bosch Gimpera, "El poblamiento antiguo..."; Boscá, "Un paradero..."; Cabré, "El arte rupestre...", pág. 50; Brú y Vidal, "El abate Breuil...", pág. 13; Donat, "Catálogo...", pág. 44; Fletcher, "Restos arqueológicos...", pág. 345; Houghton, "La pintura prehistórica"; Jiménez, "Nueva estación parpallense"; Jornet y Pericot, "La Cova del Parpalló..."; "La labor del SIP en 1928, 1929, 1930 y 1931"; Obermaier, "El hombre fósil"; Pericot, "La Cova del Parpalló", "La España primitiva", "El solutrense y el auriñaciense..."; Plá, "Actividades del Servicio..."; Puig y Larraz, págs. 336 y 72; Sos, "Cova del Parpalló..."; Vidal y López, "La fauna malacológica...", "Los Melanopsis de la Cueva del Parpalló"; Vilanova, "Anales de la Soc. Esp. de Hist. Nat.", I; "Memoria geognóstica...", página 480; Vilanova y Rada y Delgado, págs. 447 y 451.

*Cova del Plà dels Bancalets*.—En el paraje alto por donde se inicia el acceso meridional del Molló de la Creu, cerca de su casquete, en el lugar denominado La Falconera. Es de fácil acceso y su interior se halla iluminado por completo por la luz del día. T. g.: calizas cretáceas.

*Cova del Racó Tancat.*—En las estribaciones orientales de la Serra d'Aldaia, bajo el puntal de los Tramosos, mirando a Marchuquera. De difícil acceso, entrada baja y formada por una sola cámara. T. g.: Cretáceo. Bl.: Donat, "Catálogo...", pág. 44; "La labor del SIP en 1931", pág. 11; Pericot, "La Cova del Parpalló", pág. 276.

*Cova de la Recambra.*—Muy próxima a la Cova de les Maravelles, en el propio Molló de la Creu, sobre el collado que remonta su vertiente E. y en dirección a Gandía. Consta la cueva de dos dependencias: un vestíbulo empinado en forma de grada y una cámara alta de difícil acceso. Terreno geológico: calizas cretáceas. Arq.: Neolítico. Biol.: *Dolichopoda* sp.—Bl.: Gurrea y Penalba, pág. 44.

*Cova del Retoret.*—Próxima a la Cova Negra, de Marchuquera Alta. T. g.: Cretáceo. Arq.: Neolítico.

*Cova Redona.*—Sita en las faldas del Montdúver, sobre el valle por el que discurre la carretera de Gandía a Bárig y antes de alcanzar el caserío de la Drova y la Cova del Parpalló, y a mayor altura que esta última. Es un abrigo de forma circular y poca profundidad. T. g.: Cretáceo.

*Cova de Sant Joan.*—Sita en el castillo de Bayrén. T. g.: Cretáceo. Arq.: Neolítico avanzado con restos óseos.—Bl.: Gurrea, "Gandía (Valencia). Castillo de Bayrén...", pág. 179.

*Cova del Single.*—En las vertientes orientales del Molló de la Creu. Por la senda que se inicia en el lugar denominado El Pí, en Marchuquera Baja. Es una cueva de unos 15 metros cuadrados de área y formando una sola cámara. T. g.: Cretáceo. Arq.: Neolítico final o Bronce.

*Cova dels Tres.*—En el Molló de la Creu, por el empalme carretero de Marchuquera Alta, Serra Falconera. T. g.: Cretáceo.

*Coveta Zacarés.*—Covacha de aspecto insignificante, a unos 10 metros sobre la vertiente de la senda que conduce al llamado Plà Gran y en el lugar donde termina la punta de tierra laborable de la zona conocida por La Bañosa. T. g.: calizas cretáceas. Arq.: Eneolítico avanzado.—Bl.: Donat, "Catálogo...", pág. 45; Gurrea, "Gandía (Valencia). Coveta Zacarés"; Gurrea y Penalba, pág. 48.

Hoja 770, Alcira; 771, Levesa; 795, Játiva, y 796, Gandía.

#### GENOVÉS.

*Cueva del Túnel núm. 4.*—Situada en el interior del túnel núm. 4 del ferrocarril, entre las poblaciones de Genovés y Beniganim. T. g.: Cretáceo. Hoja 770, Alcira, y 795, Játiva.

#### GESTALGAR.

*Sima del Alto de Algarra.*—Sita en el Alto de Algarra.

*Cueva del Alto de Gaspar.*—En el Alto de Gaspar, a media hora de la población y al norte de ella. T. g.: Cretáceo.

*Sima del Alto de la Lobera.*—En el Alto de la Lobera, al norte de la población. T. g.: Cretáceo.

*Sima del Alto Muñoz.*—Sita en la partida de la Andenia, en el Alto Muñoz. T. g.: calizas y dolomías del Muschelkalk.—Bl.: Donat, "Catálogo...", pág. 45 (bajo la denominación de Sima de la Andenia).

*Cueva Castillejos de Pera.*—En los Castillejos de Pera. Es un abrigo.

*Cueva Cavelero (I).*—Cavidad de pequeñas proporciones, más bien un abrigo, sita en la partida del Barco. T. g.: Cretáceo.

*Cueva Cavelero (II).*—Cavidad sita a 40 metros de la anterior y que en la localidad manifiestan ser grande. T. g.: calizas cretáceas.

*Cueva de la Ceja de la Andenia.*—Sita en la partida de la Andenia, lugar denominado La Ceja. T. g.: calizas y dolomías del Muschelkalk.

*Cueva de los Diablos.*—Sita en la partida del Campillo, zona de Peña Roya, a 200 metros de la fuente del mismo nombre. Su actual boca de acceso está formada por el hundimiento de la bóveda de una antigua sala de la caverna, con un diámetro de unos 25 ó 30 metros. Al norte y oeste de esta sala quedan los restos de la caverna, formados primero por un pasadizo o galería de unos 28 metros de longitud, con abundancia de columnas. El extremo NW. del mismo finaliza a su izquierda con una pequeña sima que da acceso a un salón de unos 12 metros de longitud por unos 17 metros de anchura, el cual está abierto a la sala de acceso a la caverna por una gran boca. En el lado oeste se forman pequeñas cavidades, destacando la del SW., por ser algo mayor y por las formaciones de su interior. T. g.: calizas y margas del Aptense-Albense. Arq.: Bronce.

*Cueva del Higueral.*—Sita en la partida del Higueral.

*Sima del Higueral.*—Sita en la partida del Higueral.

*Cueva Navarés.*—Abrigo situado en el barranco del Lidonero, en la partida de Moché. T. g.: Mioceno.—Bl.: Donat, "Catálogo...", pág. 45.

*Cueva Paulo.*—Abrigo sito en la partida de la Zapatería.—Bl.: Donat, "Catálogo...", pág. 45.

*Cueva Peña Cuervo.*—Es un abrigo ubicado en la partida de Peña Cuervo.

*Cueva de Primo.*—Se encuentra situada en la Sierra de Santa María, un poco antes de alcanzar la cueva del Bungal.

*Sima de Primo*.—Unos cien metros antes de alcanzar la cueva de Primo. T. g.: Cretáceo.  
Hojas 694, Chulilla, y 695, Liria.

## GILET.

*Cova dels Lladres, Cova del Tos Pelat, Cueva de Santo Espiritu*.—Cavidad sita en las proximidades del valle y monasterio de Santo Espiritu del Monte, sobre un campo de secano que se halla encima del camino de la fuente de la Vidriera a Rafelbuñol. Su boca de acceso es pequeña y casi siempre se halla tapada por piedras. Su interior se halla formado por una sala de regulares proporciones y una gran cantidad de gateras, pasadizos, etcétera, resultantes casi todos ellos de antiguos derrumbamientos. Terreno geológico: Trías. Arq.: cerámica del Bronce.—Bl.: Donat, "Catálogo...", página 45.

Hoja 668, Sagunto, y 696, Burjasot.

## GODELLA.

*Cueva del Gallo*.—Sita a dos kilómetros de la población. Tiene unos 30 metros de longitud practicables y está formada por una sala de unos 12 metros de longitud y siete de anchura máxima, al fondo de la cual se abren dos cortas galerías. T. g.: Pontiense.

Hoja 696, Burjasot.

## GODELLETA.

*Sima del Barranco Calderón*.—Situada en el barranco Calderón, en la Sierra Perenchiza. Es una diaclasa. Tiene un primer descenso de unos 10 metros que cae sobre una plataforma. En ésta hay una gatera que cierra a los tres metros, y en el extremo opuesto se abre un nuevo pozo, de unos cinco metros de descenso en voladizo, que desemboca en una nueva estancia de unos 5,25 metros de ancha y unos nueve de larga; adjunta a ella hay otra sala menor que da acceso a otro pozo de nueve metros de profundidad, en cuyo fondo, y a través de una gatera, se pasa a una salita que da paso a otro pozo o sima, de unos 24 metros de profundidad, y a cuyo término se observa otra grieta descendente, pero muy estrecha e impracticable. En el interior abundan las coladas recubriendo las paredes y en el suelo los materiales clásticos y derrubios. Posee la cavidad dos bocas al exterior, te-

niendo la practicable algo más de un metro cuadrado de superficie. Esta se abre en la margen izquierda del barranco, a unos 100 metros del mismo y entre un grupo de bloques de piedra. T. g.: Cretáceo.

Hoja 721, Cheste.

## HIGUERUELAS.

*Cueva de la Ceja del Rodeno*.—En la partida de la Ceja del Rodeno. Su boca mide tres metros de diámetro por una altura de 1,90 metros; tiene una profundidad de unos 4,50 metros. Es utilizada como refugio de ganado en los temporales. T. g.: Trías.—Bl.: Donat, "Catálogo...", pág. 46.

*Sima del Cerro de la Masada Mosén*.—Está situada en la cumbre del citado cerro, y parece ser una grieta de boca estrechísima y bastante profundidad.—Bl.: Llatas.

*Cueva Cinglos, Cueva Peña*.—Situada en la partida del Hocino. Su boca mide 2,50 metros de diámetro por una altura de dos metros y una longitud de otros cuatro metros.—Bl.: Donat, "Catálogo...", pág. 46.

*Sima de la Higuera*.—En la partida de la Losa. Su boca es de dos metros de diámetro y su profundidad de cinco metros. El diámetro del fondo es de ocho metros. En su interior crece una higuera.—Bl.: Donat, "Catálogo...", pág. 46.

*Sima del Salto de las Rochas*.—Está a unos 200 metros del camino viejo de Higuieruelas a La Yesa. Mide 1,50 metros aproximadamente en su boca, teniendo una profundidad desconocida. Es notable en ella la gran corriente de aire que existe en su interior.—Bl.: Llatas.

*Cueva de Targa*.—Está en la margen derecha de la rambla de Higuieruelas y entre las desembocaduras del barranco de la Gusepa y la vaguada del Rodeno. Sirve de majada, siendo su interior bastante amplio. Mira hacia el NE.—Bl.: Llatas.

Hojas 666, Chelva, y 667, Villar del Arzobispo.

## JALANCE.

*Cueva de los Chorros de Jávea*.—En la partida de los Chorros de Jávea, entre éstos y la Peña del Buitre; en la margen izquierda del río Júcar y a unos 500 metros de altitud. T. g.: Cretáceo.—Bl.: Donat, "Catálogo...", pág. 46.

*Cueva de Don Juan*.—Sita en la partida del Zaca, en medio del barranco Serrano. Su boca de acceso es muy irregular y de gigantescas pro-

porciones, ya que forma como un gran conjunto de abrigos enlazados y de irregular posición y estructura. La boca de acceso a la caverna propiamente dicha se halla cubierta por un estrato saliente que la recubre en exceso, cobijando bajo ella una pequeña parte del barranco. La cavidad es una antigua e importante surgencia, hoy totalmente fósil, de muy amplias proporciones, en la que los desplomes y procesos reconstructivos, de los que hay algunos de gran desarrollo y belleza, han desfigurado su estructura esencial, formando un conjunto de elevaciones y depresiones algo caótico. Tiene más de un centenar de metros de recorrido hacia el interior y es amplísima, poseyendo en casi toda su extensión bóvedas muy elevadas. Se desarrolla en dirección NW. T. g.: calizas del Turonense. Arq.: cerámicas indeterminadas.—Bl.: Donat, "Catálogo...", pág. 46.

*Sima de las Grajas (I)*.—Pozo de unos 15 metros de profundidad, con dos bocas al exterior, sito en las proximidades de la casa de Piera, a unos 300 metros de ésta, al E., partida del Campo. T. g.: calizas del Turonense.

*Sima de las Grajas (II)*.—Sita en la partida de la Solana. T. g.: calizas cretáceas.

*Cueva de las Macheras*.—Sita en un barranco de igual denominación, en su margen derecha, afluente del río Júcar. Formada por una sola estancia de unos 24 metros de profundidad y unos 37 de anchura; la bóveda en su zona central alcanzará los 10 metros de altura. La boca de acceso, semi-defendida por algunos grandes peñascos, que también abundan en el interior, y restos de un antiguo muro, alcanza unos 34 metros de longitud por unos nueve metros de altura en su zona central. T. g.: calizas y conglomerados cretáceos.—Bl.: Donat, "Catálogo...", pág. 46.

*Cueva de las Monedas*.—En un cortado sobre el río Júcar, en la peña del Buitre. De poca extensión. T. g.: calizas del Turonense.

*Sima de la Muela del Juey*.—En la cumbre de la Muela del Juey, entre los términos de Jarafuel y Jalance y antes de alcanzar el abrigo denominado cueva de la Higuera. T. g.: calizas del Turonense.

Hojas 744, Casas Ibáñez; 745, Jalance, y 768, Ayora.

#### JARACO.

*Cova dels Fenás*.—Situada sobre el Plà de les Coves. T. g.: Cretáceo.

*Cova de la Oliva*.—Abrigo de grandes proporciones, situado en la margen izquierda del valle que se abre al E. de la localidad. T. g.: Cretáceo.

*Cova dels Porcs*.—Situada en el barranco Serra. T. g.: Cretáceo.

*Cova del Vell*.—Sita en el límite de la localidad de Jaraco con la de

Tabernes de Valldigna, en el Racó Ferragut, sobre la carretera de Murcia a Valencia, aproximadamente en su kilómetro 211 y a unos 20 metros de altura sobre la misma. Tiene unos 25 metros de longitud. Es una cavidad fósil, de tipo surgente, formada por un atrio o vestíbulo de unos 11 metros de longitud por unos ocho metros de anchura. A continuación el vestíbulo se va elevando en graderío durante unos tres metros y luego se prolonga por un tubo de unos 11 metros de longitud y metro y medio de anchura. A la entrada de este tubo se observa la presencia de un pequeño agujero en la bóveda, poniendo ésta en comunicación con algunas gateras que se van desarrollando en sentido ascendente. T. g.: calizas arenosas del Albense-Cenomanense. Biol.: *Elenophorus collaris* L. Arq.: Hierro adelantado?—Bl.: Donat, "Catálogo...", pág. 46; Gurrea, "Gandía (Valencia). Cova del Vell"; Gurrea y Penalba, pág. 51.

*Cova dels Viñals*.—Cavidad de boca muy amplia, sita en la margen izquierda del Barranc Fondo, en la partida dels Viñals.

Hoja 770, Alcira.

#### JARAFUEL.

*Cueva del Galano*.—Situada en las proximidades del límite de término con Jalance, en la zona denominada del Collado Blanco. De no gran extensión. T. g.: calizas cretáceas.

Hojas 744, Casas Ibáñez; 745, Jalance; 767, Carcelén, y 768, Ayora.

#### JÁTIVA.

*Cova del Barranc Fondo*.—Sita en el Barranc Fondo, tiene unos 100 metros cuadrados de superficie, por una altura media de 2,30 metros. Terreno geológico: Cretáceo. Arq.: primera edad del Bronce e ibérico.—Bl.: Donat "Catálogo...", pág. 47; Memoria geológica núm. 794, Canals, páginas 21 y 22; Sarthou, pág. 961; Viñes, "Hidrografía setabense".

*Coves del Castell*.—Son varias; entre ellas se cuentan la de les Gotes, muy húmeda, y la dels Coloms, convertida en capilla, así como la de les Rates. T. g.: calizas cretáceas.—Bl.: Donat, "Catálogo...", pág. 47; Puig y Larraz, "Cavernas y simas...", pág. 339, y "Catálogo geográfico...".

*Cova dels Coloms*.—Forma parte del grupo de cavidades conocidas con el nombre de Coves del Castell y se encuentra en la montaña en que se halla enclavado el castillo de Játiva y en la ladera que mira a la población. Se halla convertida en capilla, en la que se encuentra entronizada una ima-



gen. Es de boca y bóveda elevada y amplia superficie. Tipo abrigo. Terreno geológico: Cretáceo.—Bl.: Donat, "Catálogo...", pág. 47.

*Cova dels Dos Ulls*.—En el monte del Castillo, partida del Piquet. Tiene dos bocas de acceso y una superficie de unos ocho metros cuadrados. Terreno geológico: Cretáceo. Arq.: del Bronce a la cultura ibérica.—Bibliografía: Donat, "Catálogo...", pág. 47, y Memoria geológica núm. 794, Canals, pág. 21.

*Cova de Garrín*.—En la partida de Sagres, a 1.500 metros de la aldea de Anahuir; tiene unos 40 metros cuadrados de superficie. Arq.: Bronce adelantado.—Bl.: Donat, "Catálogo...", pág. 47; Memoria geológica número 794, Canals, pág. 21.

*Cova de les Gotes*.—Emplazada en el monte del Castillo, forma parte del grupo les Coves del Castell. Es un abrigo muy húmedo, cuyo exterior ha sido cerrado en gran parte por un muro de piedra, dejando una abertura rectangular como acceso. El agua que gotea de su bóveda se canaliza hacia el lado derecho de la cavidad, en el que se ha construido un algibe o balsa de grandes proporciones. T. g.: calizas cretáceas.—Bl.: Donat, "Catálogo...", pág. 47.

*Cova Negra*.—En la orilla izquierda del río Albaida, en la ladera áspera de un monte y a unos 15 metros sobre el nivel del río; entre el sitio donde brotan las aguas de la fuente de Bellús y Játiva. Está formada por un gran atrio cuya anchura de entrada mira hacia el E. Tiene forma rectangular, con una longitud de unos 20 metros, por 18 metros de anchura. Carece de formaciones y el suelo está formado por un depósito calizo-arcilloso. T. g.: calizas cretáceas sobre Triásico. Arq.: Musteriense-Auriñacense, Levalloisense-Musteriense y Musteriense con tallas acheulenses y clactonienses. Antr.: parietal neardentalense. Paleont.: restos óseos de *Equus caballus* L., *Rhinoceros merki* Kaup., *Cervus elaphus* L., *Bos* sp., *Felix pardus* Lin., *Lepus* sp., *Testudo* sp., *Sus scrofa* L., *Elephas* sp., *Capra* sp., *Canis* sp., *Ovis aries*, *Equus* sp., *Rhinoceros* sp., *Cervus* sp., y unos molares considerados como de *Elephas iolensis* Pom., además del molusco *Melanopsis tricarinata* Brug.—Bl.: Almarche; Boscá; Bosch, pág. 365; Cabré, pág. 50; Cavanilles, T. I; Cortázar y Pato; Crusafont; Donat, "Catálogo...", pág. 47; Fletcher, "Campaña de excavaciones en Cova Negra", "Problèmes et progrès", "Estado actual del estudio...", "La Cova Negra de Játiva", "Restos arqueológicos...", "Játiva (Valencia). Campaña..."; Fuste Ara; Houghton, "El hombre prehistórico...", pág. 333; Jordá Cerdá, "La Cova Negra de Bellús (Játiva)", "Cova Negra de Bellús", "Nuevas hallazgos...", "Sobre el Musteriense levantino"; Leonardi; Ma-

riano, "Exploraciones arqueológicas"; Miñano; Pericot, "La España primitiva"; Plá Ballester, "Actividades del Servicio..."; Prado; Puig y Larráz, págs. 338 y 339, y pág. 73; Royo Gómez; Obermaier, "El hombre fósil", pág. 220; Sarthou, págs. 390 y 961; Sergi, pág. 346; Vilanova y Rada y Delgado, págs. 447 y 452; Viñes Masip, "Excavaciones en Cova Negra...", "La Cova Negra (Játiva)", "Geología de la Cova Negra", "La cultura paleolítica...", "Cova Negra de Bellús", "Hidrografía setabense", "La labor del SIP en los años 1928, 1929 y 1933".

*Cova de la Penya de San Diego*.—En el monte denominado Penya de San Diego. Arq.: Bronce adelantado.—Bl.: Donat, "Catálogo...", página 48; Memoria geológica núm. 794, Canals, pág. 21; Sarthou, pág. 961; Viñes, "Hidrografía setabense".

*Cova del Pernil*.—A corta distancia de la ciudad, en las grutas vecinas al Calvario y un poco por encima de él. T. g.: Plioceno.—Bl.: Breuil, "Vestiges de peintures préhistoriques"; Brú y Vidal, "El abate Breuil...", página 15; Donat, "Catálogo...", pág. 48.

*Cova de les Rates*.—Forma parte del grupo denominado Coves del Castell. T. g.: Cretáceo.—Bl.: Donat, "Catálogo...", pág. 48.

Hojas 769, Navarrés; 770, Alcira; 794, Canals, y 795, Játiva.

#### JERESA.

*Trencat de l'Aigua*.—En la base del cerro en que se encuentra la Cova dels Canellons, junto a una casa derruida. Es una grieta natural, trabajada por el hombre a fin de utilizarla como embalse. T. g.: calizas del Turonense-Senonense inferior sobre Keuper diapírico.

*Sima Calenta*.—Diaclasa de cierta profundidad, sita en la partida de Justo Botifarra. T. g.: Cretáceo.—Bl.: Donat, "Catálogo...", pág. 48.

*Sima Campanero (I)*.—En la partida de la Figuera. T. g.: calizas del Turonense-Senonense inferior.—Bl.: Donat, "Catálogo...", pág. 48.

*Sima Campanero (II)*.—Situada en el Racó Borrás. T. g.: calizas del Turonense-Senonense inferior.—Bl.: Donat, "Catálogo...", pág. 48.

*Sima Campanero (III)*.—Situada en la partida del Regacho. T. g.: calizas del Turonense-Senonense inferior.—Bl.: Donat, "Catálogo...", página 48.

*Cova dels Canellons*.—Sita en la partida del Campanero, en la proximidad de una barrancada y en la vertiente opuesta de Los Yesares, a media ladera. Está formada por un pequeño orificio circular que da acceso a un pequeño hueco, en comunicación con una salita de unos 15 metros de lon-

gitud por unos 3,50 de anchura y 1,80 metros de alta, totalmente recubierta de coladas y formaciones destruidas. El suelo, en pendiente, conduce a una diaclasa de orientación E.-W., de unos 22 metros de profundidad, y que debido a desprendimientos de rocas y formaciones reconstructivas forma un gran número de huecos y recovecos. T. g.: calizas del Turonense-Senonense inferior.—Bl.: Donat, "Catálogo...", pág. 48.

*Sima dels Canellons.*—En el mismo cerro en que se encuentra la Cova dels Canellons y sobre la cresta del mismo. Se le aprecian a simple vista unos 10 metros de profundidad. Sin explorar. T. g.: calizas del Turonense-Senonense inferior.

*Covacha de la Casa Derruida.*—En la base del cerro en que se asienta la Cova dels Canellons y a escasos metros del Trencat de l'Aigua. Covacha erosiva formada por infiltraciones internas, de escaso desarrollo y elevación. T. g.: contacto entre el Keuper diapírico y las calizas del Turonense-Senonense inferior.

*Cova del Cavaller.*—Situada en el Racó Puig. T. g.: Cretáceo.—Bibliografía: Donat, "Catálogo...", pág. 48.

*Cova de les Cent Ungles.*—Abre su boca en la partida de Justo Botifarra, debajo de la Sima Calenta. T. g.: Cretáceo.—Bl.: Donat, "Catálogo...", pág. 48.

*Covacha de la Cresta.*—Sobre la cresta del cerro en que se halla la Cova dels Canellons. De reducidas proporciones. T. g.: calizas del Turonense-Senonense inferior.—Bl.: Donat, "Catálogo...", pág. 48.

*Cova dels Emboscats.*—En el Racó Pablanquer.

*Sima de la Figuera.*—En un cerro de escasa elevación, situado junto al pueblo. Es una diaclasa tectónica orientada NW. 40° SE.; su boca es bastante grande y se halla cubierta por una corpulenta higuera que nace en su interior. Tiene un primer descenso de unos cinco metros sobre un corredor que, en dirección N., origina un nuevo salto de unos cuatro metros. Terreno geológico: calizas del Turonense-Senonense inferior.

*Avenc de Matadones.*—En la montaña del Maestro Pablo, en la misma que se encuentra la Cova de les Maravelles. T. g.: calizas cretáceas.—Bibliografía: Puig y Larraz, "Cavernas y simas...", pág. 337.

*Cova de la Narcheta.*—En el Racó Catina.—Bl.: Donat, "Catálogo...", página 48.

*Cueva de las Palomas.*—Es una cueva de difícil acceso, situada en un tajo en las proximidades de la población. T. g.: calizas del Turonense-Senonense inferior.—Bl.: Puig y Larraz, "Cavernas y simas...", pág. 337; Donat, "Catálogo...", pág. 48.

*Cova de Pellicer.*—Situada en la partida de Federico Canet.—Bl.: Donat, "Catálogo...", pág. 48.

*Cova Penyeta Jover.*—Abre su boca en la partida de la Escaleta. Terreno geológico: Cretáceo.

*Cova dels Porcs.*—Situada en la partida del Mayorazgo. T. g.: calizas del Turonense-Senonense inferior.—Bl.: Donat, "Catálogo...", pág. 48.

*Cova Racó Pataques.*—Situada en la partida del Racó Pataques. Terreno geológico: Cretáceo.

*Cova del Racó de les Savies.*—En la partida del Mayorazgo. T. g.: calizas del Turonense-Senonense inferior.—Bl.: Donat, "Catálogo...", página 48.

*Cova de Vicent de Marta.*—En la Penya Negra. T. g.: calizas del Turonense-Senonense inferior.—Bl.: Donat, "Catálogo...", pág. 48.

*Cova del Yesar.*—En la partida del Yesar. T. g.: Keuper diapírico. Hojas 770, Alcira; 771, Levesa, y 795, Játiva.

#### LIRIA.

*Covacha Buitreras.*—De unos cinco metros y medio de longitud por medio de anchura y altura irregular, aunque escasa, abre su boca en la vertiente E. del cerro Buitreras, al sur de la Cova del Cavall y casi en la divisoria de aguas de la loma. Es una cavidad sumidero-surgencia excavada en el relleno de una diaclasa totalmente fosilizada. T. g.: calizas del Aptense-Albense.—Bl.: Donat y Gascó, "La cova del Cavall...".

*Sima de la Campana.*—Pozo de unos 16 metros de profundidad, al final de los cuales se encuentra una galería de derrubios de dos metros de anchura y tres de larga, que sigue deslizándose después en pendiente unos cinco metros más y da sobre otra sima cuya profundidad se desconoce, aunque se supone que sobrepasa los 25 metros. Abre su boca en el cerro Pedroso. Terreno geológico: ¿calizas jurásicas?—Bl.: Donat, "Catálogo...", pág. 49.

*Cova del Castillarejo del Cerro de la Penyarroja.*—Se halla al pie de una de las crestas del gran macizo de la Penyarroja, a 19 kilómetros de Liria y a tres kilómetros de Villar del Arzobispo.—Bl.: Donat, "Catálogo...", pág. 49.

*Cova del Cavall, Cova del Cau Alt.*—Se halla situada en el cerro Buitreras, en una loma sobre el cementerio municipal y a espaldas del Real Monasterio de San Miguel, a escasos metros de una cantera de calizas mármóreas. Abre su boca, de metro y medio escaso de anchura, dando acceso a una pequeña sala muy baja de techos y de unos 8,50 metros de longitud.

A mitad de la sala aproximadamente existe una gatera o coladero por el que se pasa a otra sala, de cinco a seis metros de longitud, y pendiente hacia el interior. A su término se encuentra un salón de unos 75 metros de longitud y de anchura muy irregular, que en algunos puntos llega a alcanzar los 16 metros; la entrada en él es pendiente hacia el interior, con abundantes bloques clásticos en el suelo; a continuación aparece una zona arcillosa en su sedimentación y de perfil horizontal para acabar ascendiendo entre sedimentos arcillosos y de arena. Esta cavidad presenta como característica que la zona de calizas en que se ha desarrollado presenta una gran cantidad de fracturas, totalmente rellenas y cementadas; sobre estas cavidades de origen tectónico, y totalmente fosilizadas, se ha asentado totalmente la caverna actual, incluyendo las zonas marginales de las calizas. T. g.: calizas del Aptense-Albense.—Bl.: Donat, "Catálogo...", pág. 49, "La cova del Cavall..."; Donat y Gascó, "La cova del Cavall de Liria..."; N. P. Gómez, "Un hiatus..."; Uriel.

*Cova de la Fardeta.*—En el monte Sebastiana.

*Cova Foradá.*—En un tajo y cercana a la cumbre del cerro Cova Foradá, junto a la rambla Castellana, en las proximidades de su confluencia con la de Artaj; a tres o cuatro kilómetros de Casinos. Alcanza unos diez metros escasos de longitud y es una combinación caótica de sumidero sobre diaclasa y plano de estratificación. En su final hay un pozo de unos cinco metros de profundidad. T. g.: calizas del Aptense-Albense. Arq.: se encuentra situada en un poblado ibérico-Bronce.

*Sima Foradá.*—En el cerro de Cova Foradá, próxima a la cumbre y cercana a la Cova Foradá. Es un pozo erosivo excavado sobre los rellenos que colmatan una diaclasa tectónica totalmente fosilizada. Orientada NW. 30° SE., alcanza unos 10 metros de profundidad. T. g.: calizas del Aptense-Albense. Arq.: sita en un poblado Bronce-ibérico.

*Cova del Llop.*—Junto al camino del Bardinal, a unos dos kilómetros de la carretera local de Liria a la comarcal de Requena.—Bl.: Donat, "Catálogo...", pág. 49.

*Cuevas de la Monrabana.*—Pequeñas cavidades sitas en el monte Monrabana.

*Sima de Penyarroja.*—La sima se encuentra en la cúspide del monte Penyarroja y alcanza una profundidad de unos 15 metros en total. Hay algunas grietas en su interior y sus paredes están formadas de piedra suelta. Posee un primer pozo de unos cinco metros de profundidad, que da acceso a una sala de forma circular por la que, descendiendo, se puede pasar a través de un corredor de unos 60 metros de longitud, hasta el final de la

cueva, no sin antes haber tenido que ascender y descender en diversas ocasiones, ya que algunos lugares de la cavidad se encuentran a desiguales niveles.—Bl.: Donat, "Catálogo...", pág. 49.

Hojas 667, Villar del Arzobispo, y 695, Liria.

#### LORIGUILLA.

*Sima del Alto.*—Situada en la partida de su nombre y distante de la población unos ocho kilómetros.—Bl.: Donat, "Catálogo...", pág. 50.

*Sima del Azafranero.*—Situada en la partida de su nombre, distante de la localidad unos dos kilómetros.—Bl.: Donat, "Catálogo...", pág. 50.

*Sima del Barranco de las Simas.*—Situada en dicho paraje y en la partida denominada de las Lomas, a unos 20 kilómetros de la población.—Bibliografía: Donat, "Catálogo...", pág. 50.

*Cueva del Cerro de la Fuente.*—Situada en la partida de su nombre y distante de la localidad unos 12 kilómetros.—Bl.: Donat, "Catálogo...", página 50.

*Abrigo del Cinglo.*—Sito en la partida del Cinglo.—Bl.: Donat, "Catálogo...", pág. 50.

*Simarros de Covarruz.*—Situados en la partida de su nombre y distantes de la población unos 12 kilómetros.—Bl.: Donat, "Catálogo...", página 50.

*Cueva Mangranero.*—Sita en la partida de Mangranero, sobre la margen izquierda del río Turia y en medio de un barranco confluyente al mismo. Tiene unos 20 metros de profundidad, con una boca de acceso de unos 15 metros de anchura, la cual se halla defendida por un elevado muro de piedras. La superficie de la cavidad adopta forma triangular.

*Cueva Martín.*—En la partida de cueva Martín. De escaso desarrollo.

*Cueva de la Mora.*—Situada en la partida de Cueva Mora, en una barrancada sita en un cerro a unos dos kilómetros escasos de la población. Abrigo de forma triangular de unos 22 metros de profundidad y boca de unos 14 metros de anchura. Desarrollada al amparo de una diaclasa de orientación ligeramente NE.

*Sima del Plano.*—Situada en la partida del Plano, distante de la población unos 12 kilómetros.

*Cueva Soterraña, Cueva Soterrana.*—Sita en la partida de las Lomas. Hojas 666, Chelva, y 694, Chulilla.

## LOSA DEL OBISPO.

*Cueva Agujereada.*—En el barranco de Cueva Mora.—Bl.: Donat, "Catálogo...", pág. 50.

*Cueva de la Mora.*—En el barranco de Cueva Mora, al norte de la población, en el lugar en que nace el manantial que abastece a la población.—Bibliografía: Donat, "Catálogo...", pág. 50.

Hojas 666, Chelva, y 667, Villar del Arzobispo.

## LUCHENTE.

*Sima del Agua.*—En la Lloma Estreta. T. g.: Cretáceo.—Bl.: Donat, "Catálogo...", pág. 50.

*Cova Catalana.*—De unos 12 metros de longitud, situada en la partida de la Catalana. T. g.: Cretáceo superior.—Bl.: Donat, "Catálogo...", pág. 50.

*Cova dels Covarxons.*—Abrigo de unos dos metros de longitud, situado en la partida dels Covarxons. T. g.: Cretáceo superior.—Bl.: Donat, "Catálogo...", pág. 50.

*Cova Fonda.*—En la partida de la Catalana o Plà del Pinaret. Terreno geológico: Cretáceo superior.—Bl.: Donat, "Catálogo...", pág. 50.

*Cova Gargoris.*—De unos seis metros de profundidad, abre su boca en la partida de la Font del Albarser o Plà del Pinaret. T. g.: Cretáceo superior.—Bl.: Donat, "Catálogo...", pág. 50.

*Cova Lea.*—Situada en la partida de Lea o del Río. Es un abrigo.—Bibliografía: Donat, "Catálogo...", pág. 50.

*Cova Meravelles.*—Abre su boca en la partida de la Lloma Estreta, en la Font de la Figuera.—Bl.: Donat, "Catálogo...", pág. 50.

*Cova de les Palleres.*—Abrigo situado en la partida de la Lloma Estreta, en la Font de la Figuera.—Bl.: Donat, "Catálogo...", pág. 51.

*Cova del Porc.*—Situada en la partida del Surar. T. g.: Cretáceo superior.—Bl.: Donat, "Catálogo...", pág. 51.

*Cova Rafal.*—Abrigo de 12 metros de longitud, utilizado para guardar ganado, sito en la partida de Rafal o de la Cova. T. g.: Cretáceo superior.—Bibliografía: Donat, "Catálogo...", pág. 51.

*Cova Sarañana.*—Abrigo situado en la partida de Sarañana.—Bibliografía: Donat, "Catálogo...", pág. 51.

*Cova dels Sendreros.*—Sita en la partida de Fontanelles. T. g.: Cretáceo superior.—Bl.: Donat, "Catálogo...", pág. 51.

*Sima del Simarró.*—Sita en la partida de la Catalana. T. g.: Cretáceo superior.—Bl.: Donat, "Catálogo...", pág. 51.

*Sima de Toni Flac.*—En la partida de les Deseries o del Calvari. Terreno geológico: Cretáceo superior.—Bl.: Donat, "Catálogo...", pág. 51. Hoja 795, Játiva.

## LUGAR NUEVO DE SAN JERÓNIMO.

*Cova Alta.*—En la partida del Rabosar.—Bl.: Donat, "Catálogo...", pág. 51.

*Cova del Bancal de la Creu.*—En la partida de la Creu.—Bl.: Donat, "Catálogo...", pág. 51.

*Cova dels Coloms.*—Abre su boca en la partida del Rabosar.—Bibliografía: Donat, "Catálogo...", pág. 51.

*Cova de la Dona.*—Sita en la partida del Forcall.—Bl.: Donat, "Catálogo...", pág. 51.

*Sima de la Granja.*—Situada en la Granja.—Bl.: Donat, "Catálogo...", pág. 51.

*Cova del Penyó de la Granja.*—En la partida de la Granja, en la parte inferior de la ladera oriental del Penyó, entre pinos, a unos 30 metros de la zona cultivada de algarrobos. De boca pequeña y en un repecho.—Bibliografía: Donat, "Catálogo", pág. 51.

Hoja 795, Játiva.

## LLAURI.

*Cova de l'Anell.*—Recibe este nombre por tener una roca horadada en forma de anillo. Cavidad de poca extensión, sita en el paraje barranco de la Penya.—Bl.: Donat, "Catálogo...", pág. 51.

*Cova dels Burros.*—En el paraje de la Penya. Tiene dos metros de altura en la boca por medio al fondo y cinco o seis metros de longitud.—Bibliografía: Donat, "Catálogo...", pág. 51.

*Cova del Colom.*—Sita en el paraje Barranc de la Penya. De reducidas proporciones, probablemente un abrigo.—Bl.: Donat, "Catálogo...", pág. 51.

*Cova del Morao.*—A unos 500 metros de distancia de la Cova dels Burros, sita en el Barranc de la Corbella; de unos 10 metros de longitud por tres de alto y cuatro de ancho, y al final de escasa altura. T. g.: calizas y margas del Albense-Cenomanense.—Bl.: Donat, "Catálogo...", pág. 51.

*La Simeta.*—En la partida de la Sima. Su boca es estrecha y da sobre un pozo de unos dos metros; luego, por un pasadizo, resbalando hacia abajo, hasta una galería de unos dos metros de altura, tres o cuatro de largo y dos de ancha; después, por otro estrecho agujero, se pasa a otra galería muy baja de techos. T. g.: Cretáceo.—Bl.: Donat, "Catálogo...", página 52.

Hoja 770, Alcira.

#### LLOMBAY.

*Sima del Chato.*—En la partida del Estepar. T. g.: calizas del Cretáceo medio.—Bl.: Donat, "Catálogo...", pág. 52.

*Cova de les Maravelles.*—Situada en un barranco, margen izquierda, entre las lomas del Cerro y los Alts de Sobrong, a unos tres kilómetros de la población. Tiene dos bocas de acceso casi juntas, una de ellas, la más pequeña, da acceso directo al interior de la caverna. La otra es un pozo de escasa profundidad, con una gran higuera naciendo en su fondo, y en el cual una abertura conduce al interior de la cavidad, y a escasos metros del acceso de la primera de las citadas bocas. Ambas dan paso a un salón de grandes proporciones, forma circular y orientado hacia el NE., con un diámetro de unos 47 metros en sentido longitudinal y unos 46 metros en el transversal y en su sector más amplio. A la izquierda del salón, dos bocas abiertas sobre fenómenos de diaclasación permiten el descenso a una sala inferior, de forma alargada y unos 28 metros de longitud. Al fondo del salón se abren unos pasadizos que dan acceso a una pequeña serie de salitas y gateras, las cuales discurren con orientación norte. Al este del salón, pequeñas aberturas dan acceso a unas largas galerías que discurren en dirección este y alcanzan más de cincuenta metros de longitud cada una de ellas. El salón grande muestra grandes desniveles en su interior, alcanzando sus mayores profundidades en los sectores norte y este. Se halla totalmente recubierto de bloques en desorden, alcanzando algunos de ellos grandes proporciones. Los procesos reconstructivos, operando con posterioridad a los clásticos, han cementado la mayor parte de ellos. T. g.: calizas del Coniacense.—Bl.: Madoz; Donat, "Catálogo...", pág. 52; Puig y Larraz, *Cavernas y simas...*, pág. 333, y "Catálogo...", pág. 71; Sarthou, pág. 247. *Biología:* Abundante colonia de *Rhinolophus* sp. en la galería inferior que se abre en el lado oeste de la cavidad.

*Cova Nova, Cova de la Ermita.*—Pequeña cavidad hallada hace algunos años en las proximidades de la ermita de la población. Al parecer poseía

bastantes e interesantes fenómenos reconstructivos, los cuales han sido destruidos en su mayoría. T. g.: calizas cretáceas.—Bl.: Donat, "Catálogo", pág. 52.

*Sima de la Talaia, Sima de la Atalayuela.*—Abre su boca en el cerro de la Talaia, a unos tres kilómetros de la población. Su boca es estrechísima y da acceso a una diaclasa de orientación N.-S., de unos 10 metros de profundidad en su primer descenso, al que sigue inmediatamente otro de unos 11 metros. Al término de éstos aparece una pronunciada pendiente, de materiales clásticos, de unos 34 metros de longitud, al final de los cuales es posible un nuevo descenso de unos ocho o nueve metros entre paredes muy juntas. En total, la profundidad alcanzada será del orden de los 52 metros. T. g.: calizas cretáceas.—Bl.: Puig y Larraz, "Cavernas y simas...", página 333; Donat, "Catálogo...", pág. 52.

*Sima del Taponero.*—Sita en la partida del Estepar, montes del Besori. Es una diaclasa de orientación NW.-SE., de unos 52 metros de longitud y una anchura media de unos dos metros. Se desciende a la misma por un pozo abierto en el mismo extremo NW. de la cavidad, salvando un desnivel escalonado de unos 20 metros; a su término se inicia una fuerte pendiente hacia el interior, recubierta de material clástico, la cual finaliza ante un muro de unos 12 metros de altura. Salvado este peligroso obstáculo, cuya parte opuesta es una pendiente fácil, se avanza hasta el término de la cavidad, constituido por otra pequeña pendiente, esta vez en sentido ascendente, e igualmente recubierta de material clástico. El desnivel máximo alcanzado es del orden de los 26 metros de profundidad. T. g.: Cretáceo.—Bl.: Donat, "Catálogo...", pág. 52.

*Sima del Tello, Sima del Besori.*—Cavidad situada a unos 50 metros de la cumbre del cerro del Besori, vértice geodésico de primer orden. Su boca de acceso es muy angosta y se halla normalmente oculta por la vegetación; da acceso a una fuerte pendiente de unos 10 metros de longitud, los cuales desembocan en la parte superior de una diaclasa. Esta última está orientada de NW. a SE., abriéndose la sima en el extremo SE. El primer descenso es de unos 14 metros, sobre un conjunto de materiales clásticos; tomando la dirección SE., hay que salvar algunos desniveles de tres y cuatro metros, y normalmente se camina entre bloques clásticos. El recorrido es del orden de los 26 metros. Por el lado opuesto aparece otra fuerte pendiente descendente, con algunos desniveles. Se producen algunos amplios ensanchamientos y caos de bloques, así como potentes recubrimientos calcáreos, especialmente estalactíticos de gran belleza. El recorrido de este se-

gundo sector es del orden de los 88 metros de longitud, y el desnivel máximo alcanzado por la cavidad de 39 metros. T. g.: calizas del Albense.

Hojas 721, Cheste; 746, Llombay, y 747, Sueca.

#### MACASTRE.

*Cueva Ahumada.*—En la partida de las Peñas o Vuelta de las Peñas. Se trata de una covacha de unos tres metros de profundidad por dos y medio de anchura y uno y medio de altura, sita en la margen derecha del río Magro, a unos tres metros sobre el cauce del río y frente al denominado Cinto de los Bonetes. T. g.: arcillas y margas lacustres del Sarmatiense-Tortoniense.—Bl.: Donat, "Catálogo...", pág. 52.

*Sima del Alto de Don Pedro.*—Sita en el Alto de Don Pedro. Es una diaclasa. T. g.: calizas del Santonense.—Bl.: Donat, "Catálogo...", página 53.

*Cueva del Barranco Antonia.*—Pequeña cavidad sita en el barranco del mismo nombre, partida de la Moratilla. T. g.: calizas neocretáceas.—Bibliografía: Donat, "Catálogo...", pág. 53.

*Cueva de la Cañada del Pinar.*—Es una cavidad pequeña sita en la cañada del mismo nombre, también conocida por el de Paso de la Dehesa. Terreno geológico: calizas y margas del Sarmatiense-Tortoniense.—Bibliografía: Donat, "Catálogo...", pág. 53.

*Cueva de la Dehesa.*—Sita a unos 150 metros de desnivel, sobre el río Magro, en su margen derecha, en el llamado Alto de Don Pedro. Tiene unos cinco metros de profundidad, 3,60 de anchura de boca, 3,75 en su interior y altura de 1,40 metros aproximadamente. T. g.: calizas, arcillas y margas del Santonense.—Bl.: Donat, "Catálogo...", pág. 53.

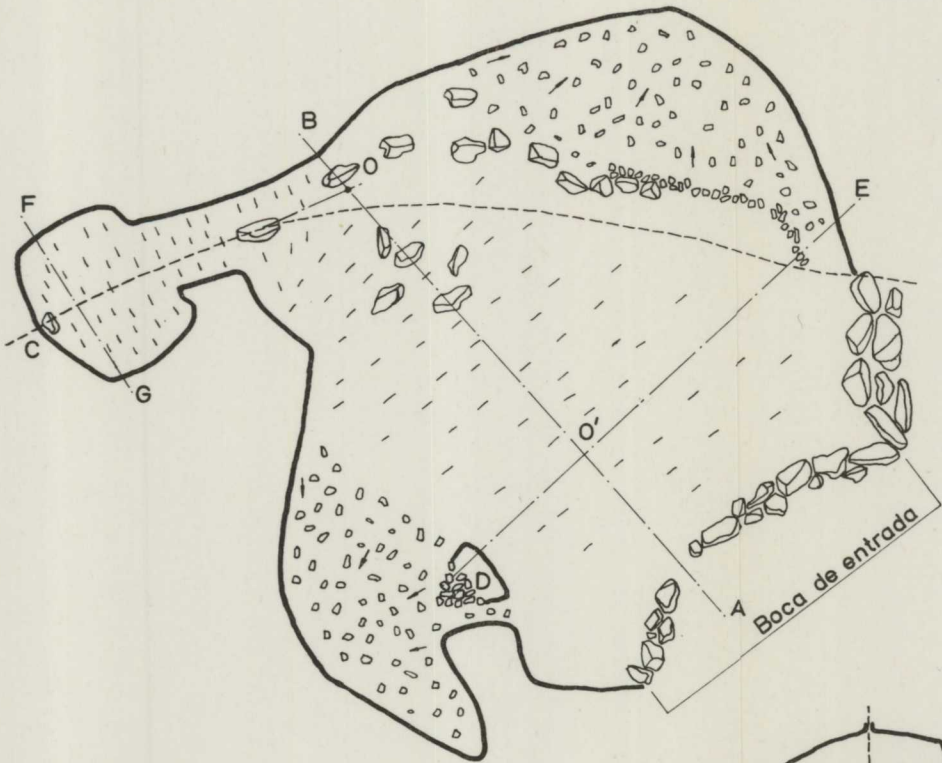
*Cueva del Fraile.*—Sita en la cima de un pequeño montículo, en la partida del Fustal.—Bl.: Donat, "Catálogo...", pág. 53.

*Sima del Fustal.*—En la partida del Fustal, frente a la partida de Cuerna.—Bl.: Donat, "Catálogo...", pág. 53.

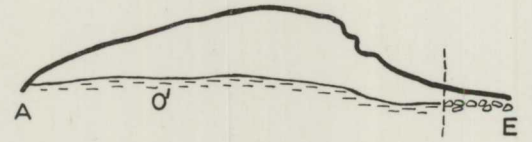
*Cueva Lidoneros.*—En la partida Llano de Oroel; es de pequeña capacidad. T. g.: calizas y margas lacustres del Tortoniense-Sarmatiense.—Bibliografía: Donat, "Catálogo...", pág. 53.

*Sima de la Solana del Llano Oroel.*—Situada en el Llano Oroel, en la solana del mismo. T. g.: calizas y margas lacustres del Tortoniense-Sarmatiense.

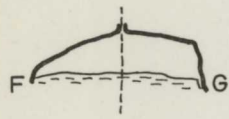

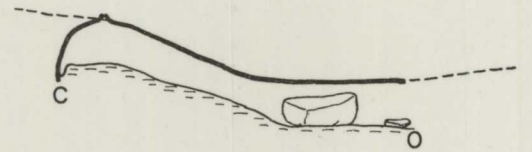
*Sima de la Subida del Alto de Don Pedro.*—Abre su boca en la subida al Alto de Don Pedro. Tiene una primera caída de 2,50 metros, de "fár"



SECCIONES




N.M.



PLANTA

Signos Convencionales

- Línea de diaclasa
- Bloques
- Piedra pequeña
- Arcilla
- Sentido pendiente



Cueva Soterranya. Partida del Estrecho. Marines.—Topografía: J. Donat.

descenso por la estrechez de las paredes. En uno de los extremos tiene una galería que finaliza a los siete metros de recorrido. En el otro hay una galería en plano inclinado de unos 10 metros de recorrido, que finaliza en un pozo de paredes muy estrechas, con algunos bloques incrustados, desconociéndose si será practicable a partir de este punto. Es una diaclasa. T. g.: calizas del Santonense.—Bl.: Donat, "Catálogo...", pág. 53.

*Sima del Tormagal.*—Sita en la partida del Tormagal. T. g.: calizas del Santonense.—Bl.: Donat, "Catálogo...", pág. 53.

Hojas 721, Cheste, y 756, Llombay.

#### MARINES.

*Cueva Carrapuché.*—Sita en la partida de Carrapuché.

*Cueva Soterranya.*—Situada en las proximidades de las masías de la Garrofera y Nova, sobre el barranco de la Garrofera, aproximadamente en el lugar denominado partida del Estrecho. La boca de la caverna, hasta la que conduce una senda, es muy amplia y está semioculta por grandes bloques de piedra. Esta cavidad está formada por un gran salón de unos 45 metros de anchura y unos 40 metros de profundidad. A su término, a la izquierda, se abre una pequeña sala o galería de unos 15 metros de longitud. Los techos se mantienen del orden de los cinco metros de altura, si bien en la periferia descienden rápidamente hasta el cierre. El piso de la caverna es bastante llano y arcilloso, y en sus extremos abunda el clástico pequeño. T. g.: calizas triásicas.—Bl.: Donat, "Catálogo...", pág. 53.

Hojas 667, Villar del Arzobispo, y 668, Sagunto.

#### MASALAVES.

*Cova del Camí.*—Situada entre los kilómetros 7 y 8 de la carretera de Tous a Alberique. Es de pequeñas dimensiones y se halla en muy mal estado. T. g.: calizas del Turonense-Cenomanense.—Bl.: Donat, "Catálogo...", pág. 53.

*Sima del Palmeral.*—Sita en la partida del Palmeral. T. g.: calizas cretáceas.

Hojas 746, Llombay; 747, Sueca; 769, Navarrés, y 770, Alcira.

#### MASARROCHOS.

*Cova del Badall.*—Probablemente hoy desaparecida.—Bl.: N. P. Gómez, "Estación arqueológica..."; Donat, "Catálogo...", pág. 53.

Hoja 696, Burjasot.



## MILLARES.

*Sima del Agua*.—Está situada en el carril del Otonel. T. g.: Cretáceo. Bibliografía: "Donat, "Catálogo...", pág. 54.

*Cueva Agujereada*.—En el barranco de la Cueva Agujereada. Se la llama así por tener una oquedad, como una chimenea, que la comunica con el exterior. T. g.: Cretáceo.—Bl.: Donat, "Catálogo...", pág. 54.

*Cueva de Agustín*.—En la rambla de Agustín, a unos 520 metros de altitud De pequeñas proporciones. T. g.: Cretáceo.—Bl.: Donat, "Catálogo...", pág. 54.

*Cueva del Almendrón*.—Sita en la partida del Algibe. De pequeñas dimensiones.

*Cueva de Arañós*.—En la rambla de Arañós, junto al camino del Cerro Gordo; a unos 550 metros de altitud. De reducidas dimensiones. T. g.: calizas del Santonense.—Bl.: Donat, "Catálogo...", pág. 54.

*Cueva del Barranco del Agua*.—En el barranco del Agua; de reducidas dimensiones. T. g.: calizas cretáceas.—Bl.: Donat, "Catálogo...", pág. 54.

*Cueva de Bicorino*.—Denominada también Soterrano del Bicorino. Situada en el Mojón de la Legua. T. g.: Cretáceo.

*Cueva del Bollo*.—En la rambla del Midí; sin importancia por su reducida extensión. T. g.: Cretáceo.—Bl.: Donat, "Catálogo...", pág. 54.

*Cueva del Canagar*.—En la rambla del Canagar, cerca de Cortes de Pallás. De pequeñas dimensiones. T. g.: Cretáceo.—Bl.: Donat, "Catálogo...", pág. 54.

*Sima del Canagar*.—Sita en la partida del Canagar, a la izquierda de la cueva, marchando de Cortes de Pallás a Millares. T. g.: Cretáceo.

*Sima de Canillas*.—En la partida de Canillas. De escasa profundidad. Terreno geológico: Cretáceo.—Bl.: Donat, "Catálogo...", pág. 54.

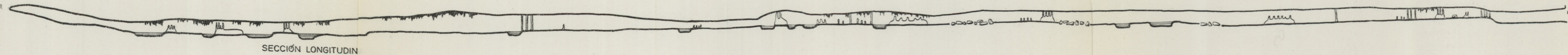
*Cueva del Capador*.—Sita, según el Mapa Geográfico y Catastral a escala 1:50.000, en la Revuelta del Capador. No obstante, no ha podido ser hallada, ni los informes solicitados han dado luz sobre su existencia. Terreno geológico: Cretáceo.—Bl.: Donat, "Catálogo...", pág. 54.

*Cueva del Cegarrón*.—En la partida del Cegarrón. T. g.: calizas del Santonense.


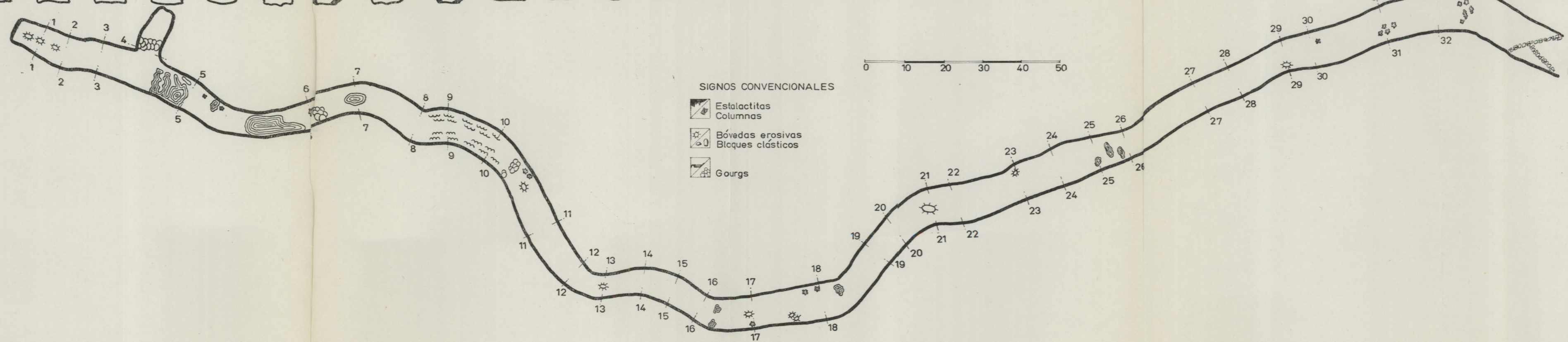
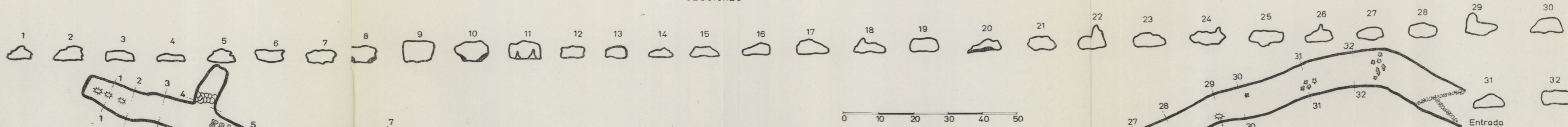
*Cueva del Cerro*.—En el Cerro, entre el canal subterráneo del Salto de Millares y el barranco de la Paridera; a unos 370 metros de altitud. De reducidas dimensiones. T. g.: areniscas y margas del Cenomanense.—Bibliografía: Donat, "Catálogo...", pág. 54.

*Cueva de las Donas, Cova Dones, Cova de les Dones, Cueva de las Ma*





SECCIONES



SIGNOS CONVENCIONALES

- Estalactitas  
Columnas
- Bóvedas erosivas  
Bloques clásticos
- Gourgs



*ravillas*.—Está situada sobre los tajos de la rambla del Zapatero, a unos 150 metros de límite con Quesa y en la partida de Cova Moma. El acceso a la misma se verifica por la carretera de Bicorp a Millares, pasado el kilómetro 10, y después de cruzar la rambla de Tambú se penetra por un camino forestal que se abre a la derecha de la carretera y que conduce hasta la techumbre de la caverna. Otro acceso, aunque más molesto, es el que parte de Quesa hasta el caserío de la Sarnosa, desde cuya partida se ve la boca de la cavidad, y cruzar después la rambla del Zapatero. Su boca de acceso tiene aproximadamente unos seis metros de altura por siete de anchura y forma una corraliza para guardar ganado en su interior. Está formada por una gran galería de unos 480 metros de longitud, de fácil tránsito, gran amplitud y bóveda elevada. El recorrido es prácticamente horizontal y en su interior abundan los procesos reconstructivos, tales como grandes y vistosas columnas, estalagmitas, estalactitas, mantos, grandes y originales gourgs, bandas de formación, etc. Es el talweg fósil de una antigua e importante surgencia. T. g.: calizas del Santonense.—Bl.: Cavanilles. T. II, pág. 22; Donat, "Cueva de les Dones", "Les Dones de Millares (Valencia)" y "Catálogo...", pág. 54; Cortázar y Pato; Madoz; Prado; Puig y Larraz, págs. 332 y 70; Sarthou, pág. 210. Biol.: *Miniop-terus schreibersi*, con *Penicillida dufouri* y ácaros.

*Cueva de las Doncellas*.—Sobre el barranco de las Doncellas, en el Rialto de las Doncellas, a unos 700 metros de altitud. De reducidas dimensiones. T. g.: Cretáceo.—Bl.: Donat, "Catálogo...", pág. 54.

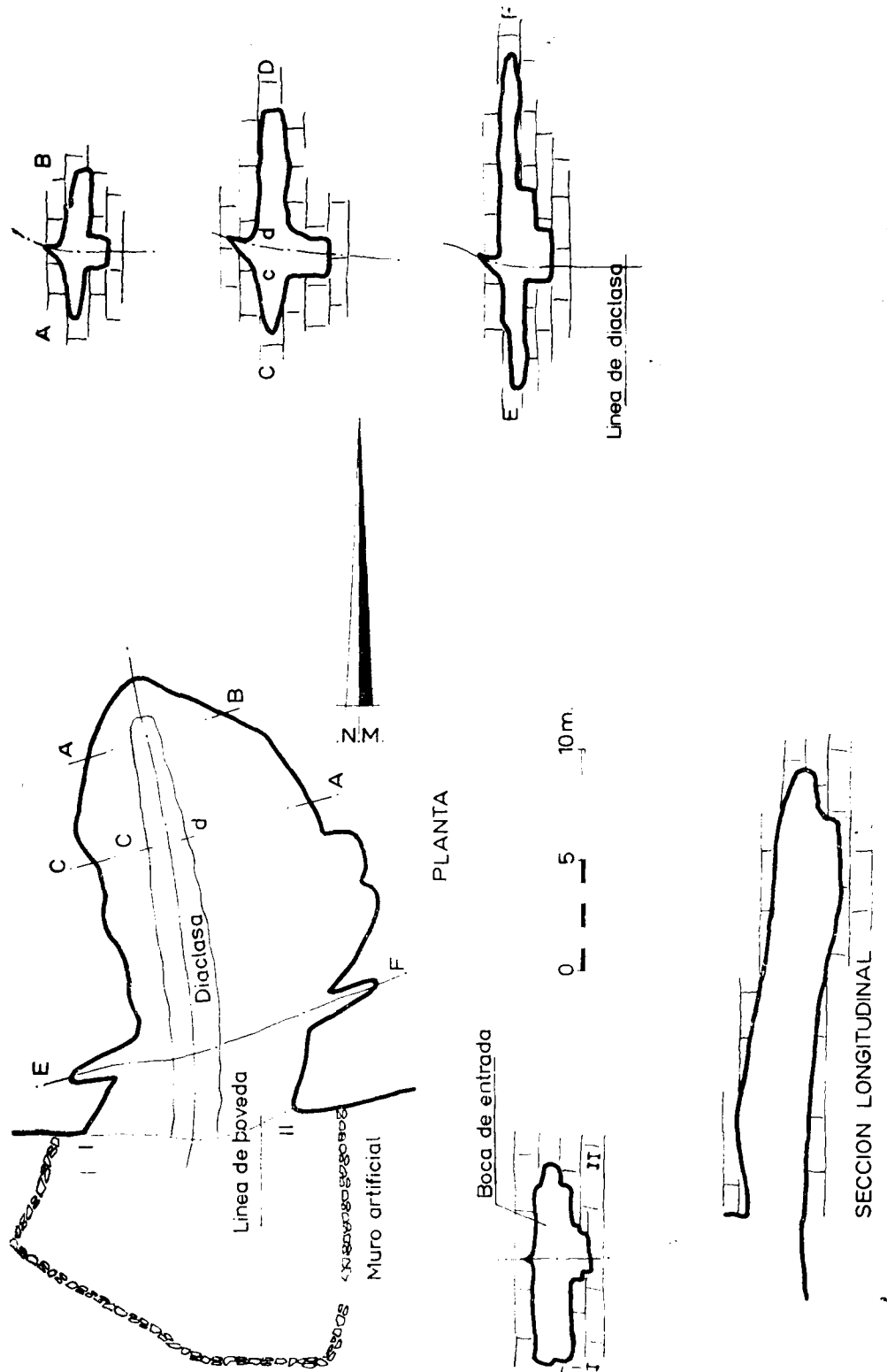
*Cueva de los Escalones*.—Cerca del molino del barranco del Nacimiento, con una fuente de escaso caudal, sita en las cercanías de la localidad. De pequeñas dimensiones.—Bl.: Donat, "Catálogo...", pág. 54.

*Cueva de F. Francho*.—Por el camino de Millares a Tous, a la izquierda del mismo, a unos 500 metros de altitud, por las Copas del Cámara. Terreno geológico: calizas del Turonense.—Bl.: Donat, "Catálogo...", página 55.

*Cueva del Francho*.—En el mojón de Tous, sin importancia en relación a su escasa extensión. T. g.: Cretáceo.—Bl.: Donat, "Catálogo...", página 55.

*Cueva de la Fuente de las Donas*.—De escasa profundidad, se halla sita en el barranco del Nacimiento. Cerca de la localidad y con una fuente en su interior, de abundante caudal. T. g.: Cretáceo.—Bl.: Donat, "Catálogo...", pág. 55.

*Cueva del Gato*.—En el camino del Recodo, en el Alto de la Cuesta. Es un abrigo de unos 21 metros de profundidad, sito bajo de la carretera



Cueva del Gato. Partida Alto de la Cuesta. Millares.—Topografía: José Donat Zopo.

de Millares a Bicorp. Su entrada se halla a un nivel ligeramente inferior al de la carretera y desde ella se divisa la corraliza que circunda su boca. Esta última mide unos 10 metros de anchura por algo más de dos metros de altura. La cavidad, desarrollada en dirección norte, se halla longitudinalmente atravesada por un plano de diaclasación, el cual ha intervenido activamente en la estructura de la cavidad. T. g.: Cretáceo.—Bl.: Donat, "Catálogo...", pág. 55.

*Cueva del Gato.*—En el mojón de Tous. T. g.: Cretáceo.—Bl.: Donat, "Catálogo...", pág. 55.

*Sima del Gato.*—Por el camino del Recodo, en el Alto de la Cuesta y ligeramente por encima de la carretera de Bicorp a Millares; muy próxima a la Cueva del Gato. Tiene una profundidad de unos 18 metros, formada exclusivamente por un simple pozo. Su boca de acceso es muy amplia y mide en su parte exterior más extrema unos ocho o nueve metros de diámetro. Salvado un pequeño escalón, la cavidad se estrecha a un diámetro de unos cinco metros, anchura que mantiene en su fondo, recubierto de pequeños bloques clásticos. T. g.: Cretáceo.

*Cueva del Grillo.*—Es un agujero al parecer sin importancia por su escasa superficie, al que suele denominarse también corrientemente Agujero del Grillo. Se halla en el Charco de la Murtera, sobre el barranco del Agua. A unos 290 metros de altitud. T. g.: calizas del Turonense.—Bl.: Donat, "Catálogo...", pág. 55.

*Cueva de la Herradura.*—En la rambla de la Herradura; de reducidas dimensiones. A unos 370 metros de altitud. T. g.: Cretáceo.—Bl.: Donat, "Catálogo...", pág. 55.

*Cueva de la Hiedra.*—Por la partida del Cegarrón, camino de Cortes a Millares y de cara al río; tiene unos 20 metros cuadrados. T. g.: Cretáceo.

*Cueva Honda.*—Según informes de la alcaldía de la localidad, esta caverna no existe o bien es desconocida. No obstante, el Mapa Geográfico y Catastral 1:50.000, hoja 746, Llombay, señala su emplazamiento sobre la margen derecha del barranco de la Cueva Honda y sobre el camino particular de Millares al Salto. A unos 420 metros de altitud. T. g.: calizas y margas del Coniacense.

*Abrigo de la Hoya de las Cañas.*—Sito en la margen izquierda de la Hoya de las Cañas, a unos seis metros de elevación sobre el barranco. Frente al lugar denominado Subida del Portillo. Es un ligero hueco en la pared rocosa. T. g.: Cretáceo. Arq.: pinturas rupestres de tipo naturalista.—Bibliografía: Caparrós, "El Gupo Espeleológico Vilanova y Piera..."; Donat, "Millares, nueva localidad..."; Soler, "Espeleólogos...".

*Cueva de la Lobera.*—En la loma de la Lobera. De reducidas dimensiones. T. g.: Santonense.—Bl.: Donat, "Catálogo...", pág. 55.

*Cueva Micolá.*—En la rambla de Micolá. Sin gran desarrollo. Terreno geológico: Cretáceo.—Bl.: Donat, "Catálogo...", pág. 55.

*Sima Micolá.*—En la rambla de Micolá, en su margen derecha y próxima a la cueva. T. g.: Cretáceo.

*Cueva del Midí.*—En la rambla del Midí, por el camino de Millares a Bicorp; de reducidas dimensiones y sita a unos 520 metros de altitud. Terreno geológico: Margas y calizas del Coniacense.—Bl.: Donat, "Catálogo...", pág. 55.

*Cuevas del Molinero.*—En la partida de las Escalericas, sin importancia por su escaso desarrollo. T. g.: calizas neocretáceas.—Bl.: Donat, "Catálogo...", pág. 55.

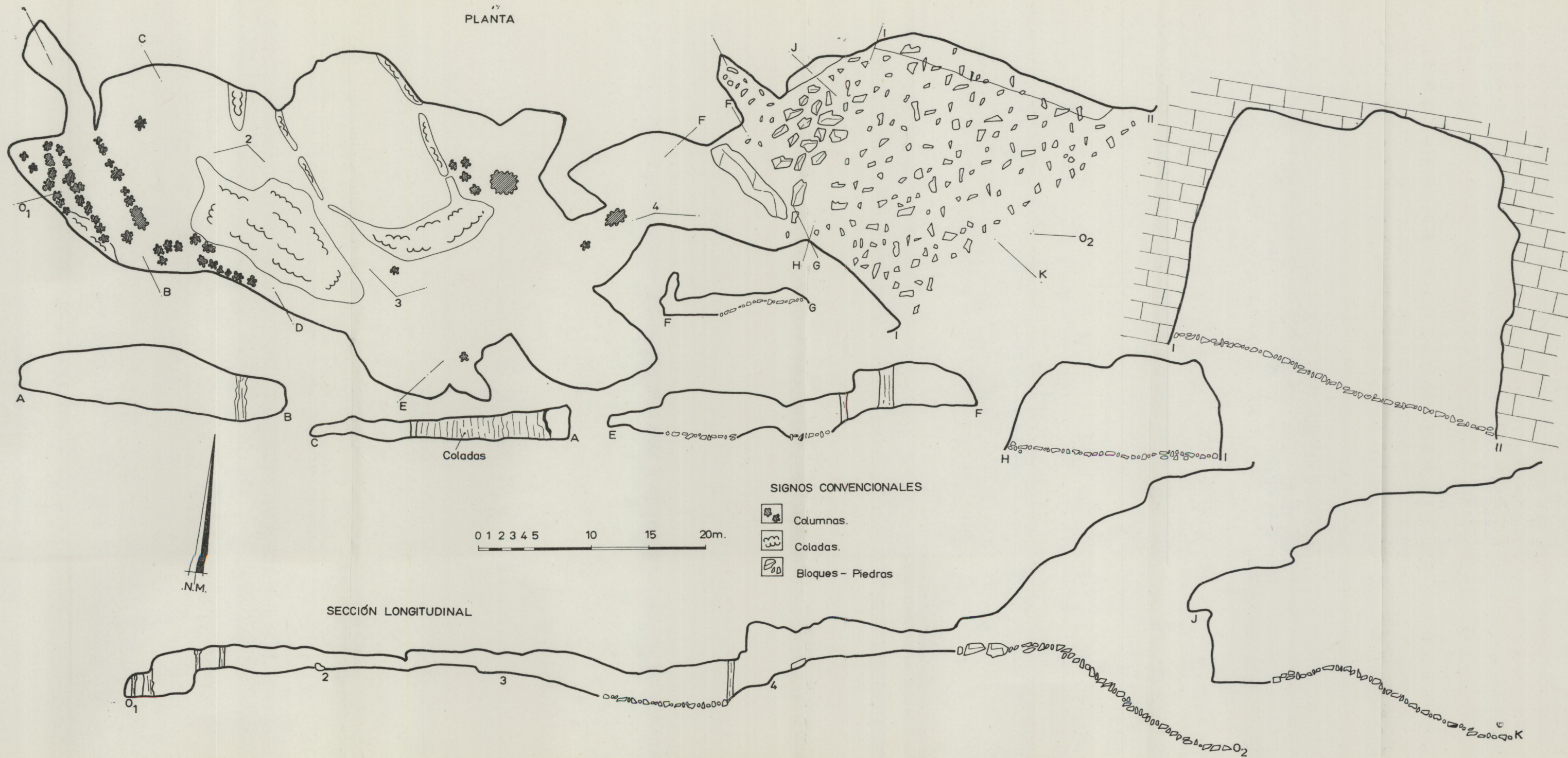
*Cueva del Molinet.*—En la acequia del Nacimiento. Hay un urgacho procedente de la Muela de Cortes de Pallás, muy profundo en su conducto, del que en los temporales de lluvia, de larga duración, sale de su interior una gran cantidad de agua. T. g.: calizas neocretáceas.—Bl.: Donat, "Catálogo...", pág. 55.

*Cueva del Nacimiento.*—En el barranco del Nacimiento. De pequeñas dimensiones. T. g.: calizas neocretáceas.—Bl.: Donat, "Catálogo...", página 55.

*Cueva de las Palomas.*—Sita en el barranco de las Palomas, en su margen izquierda, y próxima al casco de la población. Posee un gigantesco vestíbulo cuya anchura aproximada es de 20 metros y su longitud de 30 a 35 metros, orientada hacia el este. La altura es muy irregular y varía entre los 10 y los 15 metros en algunos lugares. Pasado este vestíbulo aparecen algunas salas, todas ellas de menores proporciones, en las que se prodigan abundantemente los fenómenos reconstructivos multipartiéndolas. Es muy húmeda la cavidad y en su interior se forman grandes depósitos de agua. T. g.: Cretáceo.—Bl.: Sarthou, págs. 210 y 211; Donat, "Catálogo...", pág. 55.

*Cueva de la Puerca.*—En el barranco de la Puerca. De cierta profundidad y con abundancia de estalactitas y estalagmitas. Se halla situada a unos 540 metros de altitud y en la margen derecha del barranco. Es una cavidad surgente de unos 30 metros de longitud, de los cuales la mitad aproximadamente del final se halla recubierta por abundancia de grandes bloques clásticos, producidos por desprendimiento de bóveda. La boca, de unos 13 metros de anchura y unos dos metros de altura, se halla protegida por un muro artificial, sito a unos ocho metros de ella. Se desarrolla en





Cueva de las Palomas. Barranco de las Palomas. Millares.—Topografía: V. Ajado.



dirección NE. T. g.: calizas turonenses.—Bl.: Donat, "Catálogo...", página 56.

*Cueva de la Rambla del Portillo.*—En la margen derecha de la rambla y proximidades de la fuente Mcma y del término de Quesa. T. g.: Cretáceo.

*Cueva Redonda.*—En el rialto de Cueva Redonda, sobre el barranco del Hornillo, a unos 610 metros de altitud. De poco desarrollo. T. g.: calizas y margas del Coniacense.—Bl.: Donat, "Catálogo...", pág. 56.

*Cueva de los Tafetanes.*—En Los Tafetanes. Sin importancia. Terreno geológico: Cretáceo.—Bl.: Donat, "Catálogo...", pág. 56.

*Cueva de los Tejones.*—En la rambla del Algibe, majada de las Gachas. Sin importancia. T. g.: Santonense.—Bl.: Donat, "Catálogo...", pág. 56; Sarthou, pág. 210.

*Sima de los Tejones.*—En la rambla del Algibe, majada de las Gachas. A un kilómetro de distancia de la cueva. T. g.: Cretáceo.

*Cueva de los Tornajos.*—En la rambla de la Herradura, frente a la desembocadura en ésta de la rambla de los Tornajos y loma del Horno Ciego. Terreno geológico: Cretáceo.

*Cueva de la Tosca.*—En la cuesta Blanca. Sin importancia. T. g.: Cretáceo.—Bl.: Donat, "Catálogo...", pág. 56.

*Cueva Vaso del Moro.*—En el barranco del Nacimiento. Está poblado de gran cantidad de estalactitas y estalagmitas. De poca profundidad. Terreno geológico: calizas neocretáceas.—Bl.: Donat, "Catálogo...", pág. 56.

*Cueva de las Ventanas.*—En el barranco de las Ventanas, entre La Herradura y La Pita. A unos 410 metros de altitud. Sin importancia. Terreno geológico: calizas del Santonense.—Bl.: Donat, "Catálogo...", pág. 56.

*Cueva del Zapatero.*—En la partida del Muladar, cerca del pueblo. Sin importancia. T. g.: Cretáceo.—Bl.: Donat, "Catálogo...", pág. 56.

*Abrigo del Zapatero.*—Sobre la rambla del Zapatero. Es de boca muy grande y se divisa desde la Cova de les Dones. Sito en la margen izquierda de la rambla. T. g.: Cretáceo.—Bl.: Donat, "Catálogo...", pág. 56.

*Cuevas del Zomeño.*—Son dos, sitas en la rambla de las Cuevas del Zomeño, cerca del puente de Valera, a unos 470 metros de altitud. Sin gran desarrollo. T. g.: Santonense.

Hojas 745, Jalance; 746, Llombay, y 769, Navarrés.

## MOGENTE.

*Cova de l'Aigua de Camp Redó.*—En la partida de Camp Redó. De unos 15 metros de longitud. En su mitad existen unos charcos de agua, que son utilizados como algibe. A unos tres kilómetros de la población, en la Serra Grossa. T. g.: Cenomanense-Santonense inferior.

*Coves del Barranc de les Coves.*—Son dos, sitas en el Barranc de les Coves. De pequeñas dimensiones. T. g.: Cenomanense-Santonense inferior.

*Cova del Barranc de Palop.*—En el Barranc de Palop, en el monte Seruig, casi en la crestería, abriendo su boca en la umbría. Cerca de La Bastida y al NE. de este yacimiento. T. g.: calizas del Senonense. Arq.: Neolítico.—Bl.: "La labor del SIP en 1931", pág. 15.

*Cova de Camp Redó.*—En la partida de Camp Redó. Alcanza unos 60 metros de profundidad. Sita a unos tres kilómetros de la población. Terreno geológico: calizas del Cenomanense-Santonense inferior.

*Sima de la Caseta de Damiano.*—Bajo de la caseta de Damiano, en el Pla de la Simeta. T. g.: calizas del Cenomanense-Santonense inferior.

*Cova del Comediant.*—Sita en el Barranc del Comediant, de escaso desarrollo. En la parte de la umbría del Monte 76 del Catálogo.

*Cova del Llidoner.*—En el Barranc de la Boquilla, cerca del término de Vallada. T. g.: calizas del Cenomanense-Santonense inferior.

*Cova del Pare Moreno.*—Pequeña cavidad de unos seis o siete metros de profundidad sita bajo el castillo de Mogente. T. g.: calizas del Cenomanense-Santonense inferior.

*Sima de la Parra.*—En la partida de la Baseta Rocha, en el Barranc de les Coves, y a la derecha de la umbría. T. g.: calizas del Cenomanense-Santonense inferior.

*Cova Pates.*—Sita en la Serra Grossa, al NE. de Camp Redó. Tiene dos bocas de acceso, las cuales dan paso a una gran sala de unos 15 metros de larga por unos 12 de ancha y llena de peñascos. Al fondo de la misma dos pasos conducen a otra sala de mayores proporciones que la anterior, con grandes desniveles y abundantes formaciones columnares y estalactíticas. T. g.: calizas del Cenomanense-Santonense inferior. — Bl.: Donat, "Catálogo...", pág. 56.

Hojas 793, Almansa; 794, Canals, y 820, Onteniente.

## MONSERRAT.

*Cova dels Alcalanets.*—Se encuentra situada en la parte superior y más cercana a Valencia de los cerros que dominan la población y no lejos de las

ruinas del castillo de Alcalá. Su entrada es pequeña y en pendiente, y a su término existe una pequeña abertura, a veces obstruida por piedras, por la que se pasa al interior de la caverna, que no es de gran desarrollo. La parte superior se halla recubierta de un manto calcáreo, mientras que la inferior está en un estado caótico. A unos 270 metros de altitud y próxima a la carretera de Monserrat a Valencia. T. g.: calizas y carniolas del Suprakeuper.

*Sima de les Canyaes.*—Situada en la ladera de una loma caliza, sita en la partida de les Canyaes, a una hora aproximadamente de la población. Su boca de acceso da a un pozo vertical de unos 29 metros, que conduce a un cono de derrubios, punto central de una galería que corre en dirección SE.-NW.; en la dirección NW. el cono desciende por una fuerte pendiente que se prolonga por pequeños pozos o caídas hasta alcanzar los 62 metros de profundidad. La galería, que corre en dirección SE., tras un estrecho y dificultoso paso se abre en forma de pequeña sala, en cuyo fondo existe una pequeña sima de unos siete metros. Esta cavidad es una diaclasa de unos 90 metros de longitud. T. g.: calizas neocretáceas. — Bl.: Donat, "Catálogo...", pág. 57.

*Cova Fumá.*—Situada en la margen izquierda del río Magro, entre los kilómetros 46 y 47 de la carretera comarcal de Tabernes de Valldigna a Liria, divisándose desde ésta y muy próxima al término municipal y población de Llombay. Es un refugio de unos 16 metros de profundidad por nueve metros de anchura, debiendo su nombre al hecho de estar completamente ahumada. T. g.: calizas cretáceas.—Bl.: Donat, "Catálogo...", pág. 57.

*Cova Menuda.*—Pequeña oquedad sita en los cerros que dominan a la población, y muy próxima a la Cova dels Alcalanets. T. g.: calizas y carniolas del Suprakeuper.—Bl.: Donat, "Catálogo...", pág. 57.

Hojas 721, Cheste, y 746, Llombay.

## MONTESA.

*Sima de la Beata.*—Situada en el Racó de Mauro, del monte de la Solana. T. g.: calizas neocretáceas.—Bl.: Donat, "Catálogo...", pág. 57.

*Coves Blanques.*—Situada a la entrada del río Cañoles, con una superficie de unos cinco metros cuadrados. T. g.: Cuaternario. — Bl.: Donat, "Catálogo...", pág. 57.

*Cova dels Canellons.*—Situada en la Costera de Matu, en el monte de la Umbría; tiene unos ocho metros cuadrados de superficie. T. g.: Cretáceo.—Bl.: Donat, "Catálogo...", pág. 58.



*Cova Murá.*—Situada en el monte de la Umbría. De unos 18 metros de longitud por unos 15 de anchura en su parte anterior y unos cuatro metros en la posterior. Boca de grandes proporciones, entre unos 11 metros de anchura y unos 15 de altura. De tipo ascendente, con grandes bloques en caótico estado en el interior.—Bl.: Donat, "Catálogo...", pág. 58.

Hoja 794, Canals.

#### MONTICHELVO.

*Cova del Barranc de la Cova.*—Sita en la partida denominada Barranc de la Cova. T. g.: Cretáceo.—Bl.: Donat, "Catálogo...", pág. 58.

*Sima del Frontó o Simeta.*—En la partida denominada del Frontó.—Bibliografía: Donat, "Catálogo...", pág. 58.

*Sima de la Planissa.*—En la partida de la Planissa. T. g.: Cretáceo.—Bibliografía: Donat, "Catálogo...", pág. 58.

Hoja 795, Játiva.

#### MONTRÓY.

*Sima de la Caseta de Carmelo.*—Sita en la partida de Canya Montroy.

*Sima de los Perlos.*—En el Barranc Agre.

*Sima del Puntal de los Pinos.*—En la partida del Puntal de los Pinos. Terreno geológico: Cretáceo.

Hojas 721, Cheste, y 746, Llombay.

#### MUSEROS.

*Cova de Cortina.*—Bl.: "Primigenius" (N. P. Gómez), "Sección de Antropología", 1936; Donat, "Catálogo...", pág. 58.

Hoja 696, Burjasot.

#### NAQUERA.

*Cova Blasco.*—En el Barranc del Racó dels Conills. T. g.: Triásico.

*Sima de la Cava.*—Abre su boca en el monte del Pinar, partida de la Cava y margen derecha del valle, casi a la altura de las cumbres y un par de lomas antes de alcanzar el collado. Es una diaclasa con dos bocas principales, situadas a distintos niveles. Descendiendo por la más baja se llega hasta un cono de derrubios, del que parte una fuerte pendiente hasta alcan-

zar los 24 metros de profundidad. Marchando en dirección opuesta nos encontramos una pared algo molesta de salvar, que, o bien puede remontarse o se puede salir de la sima y descender por la otra boca más elevada. Realizando esto último hay que descender unos 16 metros, hallándonos de nuevo en un cono de deyecciones, con pendiente opuesta a la anterior y por la que se puede descender hasta los 32 metros de profundidad entre estrechas paredes. T. g.: Buntsandstein.—Bl.: Donat, "Catálogo...", pág. 58.

*Cova dels Estudiants.*—Sita en la partida dels Trencalls, a escasa distancia de la población y sobre un pequeño cerro, pudiéndose señalar fácilmente su emplazamiento desde la población. Está formada por una pequeña serie de salas de reducidas dimensiones y aspecto caótico. Al final de ellas un estrecho orificio da paso a una pequeña sima —diaclasa— de unos seis metros de profundidad, de orientación NW.-SE., y en la que a mitad de su recorrido se abre otra dirigida al SW. y de unos 20 metros de longitud. El acceso a la caverna se verifica por una de sus salas, cuya bóveda se ha desplomado parcialmente. En la zona final de la cavidad existen bellas formaciones litogénicas. En conjunto es una cavidad sumidero, de aportaciones hídricas múltiples, totalmente colgada en la actualidad y sin posibilidad de recuperación. T. g.: Buntsandstein-Muschelkalk.—Bl.: Donat, "La cova dels Estudiants..." y "Catálogo...", pág. 58.

*Cova Fumá.*—Situada en el monte del Pinar. T. g.: Triásico.

*Cova Margalita.*—Covacha situada en la vertiente oeste del monte del Pinar. T. g.: calizas margosas y areniscas del Buntsandstein. Arq.: Neolítico.

*Sima de Montaspre.*—Abre su boca en la partida de Montaspre, en las proximidades del camino de la Font del Oro, a la derecha de éste y por encima del mismo. La boca de la sima da acceso a un pozo de unos 20 metros de profundidad, estando situado sobre un cono de materiales clásticos y en mitad de una galería de orientación norte a sur; siguiendo la dirección norte se desciende por una pronunciada pendiente de pequeño material clástico, hasta alcanzar una zona de grandes bloques, en estado caótico, al final de los cuales el suelo de la cavidad va ganando ligeramente altura hasta su término inmediato. Volviendo a la cumbre del cono, y descendiendo por el lado opuesto, se abre en dirección este una cavidad de escasa profundidad. Siguiendo la dirección sur, tras de pasar una zona de grandes bloques y ganar igualmente algo de altura, se llega al término de la caverna. Es una diaclasa tectónica de unos 115 metros de recorrido. Su visita es algo desagradable por el gran número de carroñas de perros que existen en su in-

terior. T. g.: calizas del Muschelkalk.—Bl.: Donat, "Catálogo...", página 59.

*Cova Nova*.—En el monte del Pinar. T. g.: Triásico.

*Sima de l'Oro*.—Situada en el monte del Pinar, sobre el camino de la Font de l'Oro (entrando por el existente bajo de la ermita) y unos metros antes de llegar a ella. La cavidad se comunica al exterior por dos bocas que se hallan juntas y de las cuales solamente una es practicable. Pasada la abertura de entrada, la sima desciende en pequeñas caídas y pronunciadas pendientes unos nueve metros, en cuyo fondo se encuentra una primera sala de unos 15 metros de longitud por 14 de anchura. Esta sala, que se dirige al oeste, tiene a su final una serie de ventanales abiertos en la roca que dan acceso a otra sala, de menores proporciones que la primera, de unos seis metros de larga por diez de ancha. La planta de la sima se halla recubierta de productos clásticos y las paredes de formaciones litogénicas, rotas en su mayor parte por la acción del hombre. Su máxima profundidad en la segunda sala es de unos 16 metros. Es una cavidad sumidero y puede hallarse ligada en su funcionamiento a la Font de l'Oro. T. g.: calizas margosas y areniscas del Buntsandstein medio.—Bl.: Donat, "La sima del Oro..." y "Catálogo...", pág. 59.

*Cova Paca*.—Sita en el monte del Pinar. T. g.: Triásico.

*Sima del Puntal de Mateu, Sima del Puntal de los Franceses*.—Abre su boca junto a unos campos labrados situados en el collado inmediato a la Font de l'Oro, al final del valle de la Cava, cercana al algibe de la Cava, puntal denominado de los Franceses o de Mateu. Está formada por una diaclasa de 36 metros de profundidad, que desciende sobre un gran cono de materiales y en mitad de una galería. Siguiendo uno de los ramales, tras de descender una fuerte pendiente, se alcanza a la izquierda una pequeña sala, y al fondo de la galería se abre la boca de una nueva sima, igualmente diaclasa, de unos 20 metros de profundidad, en la que abunda la arcilla y los gruesos bloques clásticos. El otro ramal de la galería, mucho más corto que el anterior e igualmente en pendiente, conduce a una pequeña sala, a la que se llega tras salvar un desnivel de unos 12 metros. La profundidad de la sima es de unos 75 metros como máximo. T. g.: conglomerados calizos y areniscosos del Buntsandstein.—Bl.: Donat, "Catálogo...", pág. 60.

*Cova de les Raboses*.—Abre su boca en el Barranc del Recó del Conills. Terreno geológico: Triásico.

*Cova del Recó dels Conills*.—Situada en el lugar de su nombre. Terreno geológico: Triásico.

Hojas 668, Sagunto, y 696, Burjasot.

NAVARRÉS.

*Cova del Barber*.—Sobre el río Escalona y partida del mismo nombre, en la margen izquierda del río y frente a la desembocadura del Barranc d'Insa. Es un refugio gigantesco, visible desde gran distancia. Alcanza unos 20 metros de anchura en boca por unos 12 de altura y su profundidad máxima es de 18 metros. Se utiliza como corraliza de ganado, existiendo delante de su boca un muro a tal efecto. T. g.: calizas del Aptense-Albense. Arqueología: grabados rupestres.—Bl.: José Donat, "Grabados rupestres en las cuevas valencianas..." y "Catálogo...", pág. 60.

*Cova del Barranc d'Insa*.—Situada en el Barranc d'Insa. Arq.: Neolítico. T. g.: Suprakeuper.—Bl.: "La labor del SIP en 1934", pág. 11; Donat, "Catálogo...", pág. 60.

*Cova Cacha*.—A una media hora del pueblo, al este del mismo y en las proximidades del Corral del Llano. T. g.: calizas del Aptense-Albense. Bibliografía: Donat, "Catálogo...", pág. 60.

*Cova del Castell*.—En el cerro del Castillo, subiendo por la senda del Castillo o de la Escalona, al otro lado del cerro y a mano derecha. Pequeña cavidad o grieta existente entre planos de estratificación verticales, mostrando escasa longitud, anchura y profundidad. T. g.: margas y calizas liásicas.—Bl.: Donat, "Catálogo...", pág. 60.

*Cova del Llop*.—En un barranco en el cerro de la Ermita. T. g.: calizas y margas liásicas.—Bl.: Donat, "Catálogo...", pág. 60.

*Coves de Marín*.—Son varias, de pequeñas dimensiones y situadas en un barranco afluente de la rambla de Olivares. T. g.: calizas del Aptense-Albense.—Bl.: Donat, "Catálogo...", pág. 60.

*Cova del Palanqués*.—Enterramiento inmediato del Barranc del Palanqués, en la parte opuesta al yacimiento de la Ereta del Pedregal. Es una vieja sima cegada. Arq.: Bronce inicial.—Bl.: "La labor del SIP en 1946"; Donat, "Catálogo...", pág. 60, y Memoria geológica 769, Navarrés.

*Coves de la Pusa, Coves del Barcal*.—En las proximidades de la acequia de Aroca y en ambas orillas. Covachas de escasa profundidad. T. g.: Keuper.—Bl.: Donat, "Catálogo...", pág. 61.

Hoja 769, Navarrés.

OLIVA.

*Cova del Almuxic*.—Situada en el monte Almuxic, de pequeñas proporciones. T. g.: Cretáceo.—Bl.: Donat, "Catálogo...", pág. 61.

*Cova de la Gotera.*—Sita en la partida del Marchucal, con algunas estalactitas y una superficie de unos 60 metros cuadrados. T. g.: Cretáceo.—Bibliografía: Donat, "Catálogo...", pág. 61.

*Cova del Plà de Gascons.*—Situada en el Plà de Gascons. De reducidas proporciones. T. g.: Cretáceo.—Bl.: Donat, "Catálogo...", pág. 61.

*Cova del Plà del Marchucal.*—Sita en el Plà del Marchucal. Formada por un salón de unos 22 metros de longitud, con una anchura variable entre los 13 y los cinco metros. Con el suelo fuertemente recubierto de bloques clásticos y algunas formaciones. La altura de la bóveda se mantiene normalmente entre los cuatro y los cinco metros. T. g.: Cretáceo.—Bl.: Donat, "Catálogo...", pág. 61.

Hoja 796, Gandía.

#### OLOCAU.

*Cova del Alimaymón, Cova del Cavall, Cova de la Maimona.*—Situada en el monte de la Maimona, sobre unos cortados que dominan la población, a unos 415 metros de altitud. Es una diaclasa que, en sentido vertical, avanza hacia el interior de la montaña, formando en la cavidad una gran serie de pasadizos y salitas dentro de su dirección única. En una de estas pequeñas salitas se encuentra la boca de una sima, estrecha grieta por la que se puede descender hasta unos 10 metros, al final de los cuales, y tras de sortear con cierta dificultad una cornisa de gran inclinación, se siguen descendiendo otros 13 metros. Al final de este descenso existe un corto corredor en cuyos extremos se abren dos nuevos pozos: el situado al norte, de escasa profundidad; el situado al sur, de 40 metros de descenso, cae verticalmente sobre un antiguo talweg de pronunciada pendiente, y de cuyo curso se pueden recorrer unos 50 metros. En su parte más profunda existe una nueva grieta por la que se pueden descender otros 25 metros más, habiendo alcanzado, al llegar a su fondo, una profundidad de unos 103 metros. Más hacia el interior existe otra sima en la que se han logrado 78 metros de profundidad sin haber alcanzado, al parecer, su término. T. g.: calizas triásicas. Arq.: existen en su interior restos de cerámica, de tipo morisco, en grandes cantidades, siglo xv.—Bl.: Almarche, "La antigua civilización...", página 126; J. A. Caparrós, "Otro triunfo..." y "Olocau, campo de estudio..."; Cebrián, "Espeleología valenciana..."; Donat, "Catálogo...", página 61; Escolano, págs. 357 y 358, T. II; Gómez, "La cova del Cavall"; Sarthou, pág. 557.

*Sima Calderona.*—Situada en las proximidades del valle de Pedralvilla

Alcanza una profundidad de unos 30 metros por otros 15 de longitud. Terreno geológico: calizas triásicas.

*Sima de les Clapises.*—Sita en la partida de les Clapises, al norte de la cueva de la Filasa y en la misma vaguada.

*Cueva de la Filasa.*—Sita en la partida de les Clapises.

*Cova de la Horteta.*—En el valle de Pedralvilla, en los paredones en que se halla el mogote del Diablo. Es de reducidas dimensiones. T. g.: calizas del Triásico.—Bl.: Donat, "Catálogo...", pág. 62.

*Cova de la Penya Rotja.*—Sita en la Penya Rotja. Arq.: Bronce mediterráneo I y Musteriense. Paleont.: Fragmentos de caparazón de tortuga y restos de gran mamífero.—Bl.: Fletcher, "Noticiario arqueológico...", III y IV, pág. 260.

Hojas 695, Liria; 696, Burjasot; 667, Villar del Arzobispo, y 668, Sagunto.

#### OLLERÍA.

*Cova del Poblet.*—Cavidad excavada en la tierra, en la partida del Poblet. Arq.: del Bronce adelantado a la cultura ibérica.—Bl.: Donat, "Catálogo...", pág. 62; Memoria geológica núm. 794, Canals, pág. 21.

*Cova de San Nicolau, Cova de Mesicolau.*—Sima de escasa profundidad y recorrido, situada en las proximidades de la población, en la partida de la Cueva. T. g.: calizas neocretáceas.—Bl.: Almarche, "La antigua civilización...", pág. 128; Donat, "Catálogo...", pág. 62; Fletcher, "Restos arqueológicos...", pág. 347; Gómez, "Un hiatus prehistórico...", pág. 27, y "Sección de Antropología, 1936"; Memoria geológica 794, Canals, páginas 20 y 21; Obermaier, "El hombre fósil", pág. 220; Puig y Larraz, "Cavernas y simas...", pág. 329, y "Catálogo geográfico...", pág. 69; Pericot, "La Cova del Parpalló", pág. 277; Sánchez, "La prehistoria en Ollería"; Vilanova, "Anales de la Sociedad Española de Historia Natural", tomo I; "Memoria geognóstica...", págs. 482, 483 y 462, y "Origen y antigüedad...", págs. 349 y 353; Vilanova y Rada y Delgado, "Geología y Protohistoria...", págs. 447 y 453. Arq.: Objetos de sílex. Paleontología: Huesos y dientes de caballo y ciervo.

Hojas 794, Canals, y 795, Játiva.

#### ONTENIENTE.

*Cova de l'Aver.*—A cuatro kilómetros al norte de la villa. Su entrada es angosta y da acceso a un atrio en cuya extremidad hay una gran peña

que parece va a desprenderse de la bóveda. Tiene numerosas galerías, pozos y anchurones con estalagmitas. Se ha alcanzado en ella una profundidad de unos 55 metros con posibilidades de continuar. T. g.: calizas cretáceas. Bibliografía: Madoz; Prado; Puig y Larraz, págs. 342 y 74; Sarthou, página 584; Donat, "Catálogo...", pág. 63.

*Cova de l'Edra.*—Sita en el Barranc de l'Edra, al pie del monte de la Solana. Formada por una sala de unos 28 metros de longitud y una anchura media entre cinco y siete metros. La boca tiene unos dos metros y medio de anchura y unos dos metros de altura, y se halla medio defendida por restos de muro. En su interior, coincidiendo con una gran columna, a unos 12 metros de la entrada, existe otro muro artificial. La altura media de la cavidad en su interior es de unos 2,00 a 2,50 metros. T. g.: Cretáceo.

*Sima Figueroles.*—A unas tres horas y media de distancia de la población, aunque con posible acceso a vehículos motorizados hasta unos dos kilómetros de la misma. Situada en dirección oeste. Alcanza una profundidad de unos 25 metros escasos en su primer descenso, que se verifica por un tubo; al pie del mismo se inicia una fuerte pendiente en dirección al SE., recubierta de materiales clásticos, de unos 26 metros de longitud, y mediante la cual la caverna llega a alcanzar una profundidad de unos 34 metros.—Bl.: Donat, "Catálogo...", pág. 63.

*Avenc del Parat.*—En uno de los barrancos descendentes del vértice Subterráneo. Se desciende al mismo por un orificio circular, formado a presión turbillonar por las aguas del barranco, de unos 14 metros de profundidad y que conduce a la sala principal de la caverna, de la cual parten algunos ramales de escasa longitud, excavados sobre los planos de estratificación. Posee abundantes e interesantes formaciones reconstructivas. Terreno geológico: Mioceno recubriendo a Cretáceo. Biol.: en su interior fue capturado un ejemplar de *Elaphe scalaris*.—Bl.: Donat, "Catálogo...", página 63, y "El avenc del Parat".

*Sima del Plà de les Carrilaes.*—Situada al norte de la población, a dos horas y media de la misma; es una diaclasa estrechísima que alcanza los 49 metros de profundidad.—Bl.: Donat, "Catálogo...", pág. 63.

*Sima del Plà de les Simes.*—Al oeste de la población, con carretera hasta las proximidades de la misma. Alcanza una profundidad de unos 45 metros, con 75 metros de recorrido y una sala de unos 45 metros de diámetro. T. g.: Calizas del Cenomanense.—Bl.: Donat, "Catálogo...", página 63.

Hojas 794, Canals, y 820, Onteniente.

#### OTOS.

*Cueva de Coletos.*—Sita en la partida denominada de Cueva Coletos. T. g.: Neocretáceo.—Bl.: Donat, "Catálogo...", pág. 63. Hojas 795, Játiva, y 821, Alcoy.

#### PEDRALBA.

*Sima dels Bufaors de Vacar, Sima de les Puses.*—Situada en el margen derecho del barranco de Vacar, y partida de este mismo nombre, a unos 75 minutos de distancia de la población. Posee dos bocas al exterior, orientadas este-oeste, de unos 25 y 20 centímetros, respectivamente, cada una, muy difíciles de hallar, las cuales dan paso a una sala de escasas dimensiones que desemboca en otra mayor, con formaciones estalagmíticas y en pendiente, al final de la cual se abre una diaclasa de 26 metros de profundidad, que desciende sobre una rampa de escasa inclinación cubierta de materiales clásticos. Esta presenta en su parte elevada dos gateras, una inferior con un recorrido de unos tres metros, obstruida por bloques, y otra superior que desemboca a su vez en una sala de unos tres metros cuadrados, con grandes bloques que obstaculizan su tránsito. Al final de la rampa se alcanza un pequeño pozo de unos dos metros de profundidad. La diaclasa se halla en completo estado senil y la profundidad máxima alcanzada en la caverna es de unos 30 metros. T. g.: calizas y margas del Dogger.

*Sima Cañada de Felipa.*—A unos cuatro kilómetros al este de la población, en la partida del Palmeral. T. g.: arcillas, arenas y conglomerados de facies wealdense.—Bl.: Donat, "Catálogo...", pág. 64.

*Cueva Chucheve.*—En la partida de Chucheve, al oeste de la Paridera y sobre la margen derecha del río Turia, no lejos de la población. Posee dos bocas al exterior, las cuales están protegidas por un muro artificial de piedra, constituyendo una corraliza para el ganado. La cueva no posee gran desarrollo, siendo ésta muy irregular en cuanto a su forma. Puede considerarse constituida por un par de estancias, una por cada boca de cavidad y ampliamente comunicadas entre sí. La mayor, la de la izquierda, alcanza unos 17 metros de longitud. El suelo está sembrado de bloques clásticos, algunos de gran tamaño. T. g.: calizas cretáceas, facies wealdense.

*Cueva de Grifoles.*—En la senda del Palmeral. T. g.: arcillas, arenas y conglomerados de facies wealdense.—Bl.: Donat, "Catálogo...", pág. 64.

*Cueva del Lobo.*—A unos cinco kilómetros al este de Pedralva. Terreno geológico: arcillas, arenas y conglomerados de facies wealdense.—Bibliografía: Donat, "Catálogo...", pág. 64.



*Cueva Mangranero.*—Al este de la población y junto al río. T. g.: arcillas, arenas y conglomerados de facies wealdense.—Bl.: Donat, "Catálogo...", pág. 64.

*Cueva del Monje.*—Por el camino del Civil, entre los barrancos de la Cueva y del Civil. A unos 350 metros de altitud. T. g.: calizas y margas del Lías.—Bl.: Donat, "Catálogo...", pág. 64.

*Cueva Terrero.*—En la partida y barranco de Cueva Terrero; a unos 250 metros de altitud. Sobre el Charco de la Zarza. T. g.: calizas y margas del Lías.—Bl.: Donat, "Catálogo...", pág. 64.

*Sima Vacar.*—Sita a unos tres kilómetros de la población, al sur de la misma, en la partida de Vacar, sobre el barranco del mismo nombre, en su margen izquierda y antes de alcanzar el lugar denominado la Plaza de Toros. Su boca, de forma rectangular, da acceso a una diaclasa de 35 metros de longitud, orientada NW. a SE. La vertical de descenso es de unos 19 metros de longitud y da aproximadamente sobre la mitad del recorrido de la cavidad, iniciándose a ambos lados de la misma pendientes descendentes, recubiertas de material clástico, mediante las cuales se logra alcanzar una profundidad máxima del orden de los 27 metros. T. g.: calizas y margas del Dogger.

Hoja 695, Liria.

#### PICASENT.

*Sima de l'Aguila.*—En unos montes calizos situados al oeste de la Font de l'Omet, y a media hora de marcha de la misma, cerca de la covacha denominada Cueva del Aguila. Abre su boca en la cumbre de una loma y alcanza en su primer descenso una profundidad de unos 22 metros, sobre un cono de material clástico y en una diaclasa de orientación NW. a SE., con un recorrido aproximado de un centenar de metros. El pozo de descenso a esta cavidad tiene a mediada altura un gran orificio, con un peñón en el mismo, el cual da acceso a otra sima de orientación análoga a la anterior. El descenso para alcanzar esta segunda cavidad es de unos 15 metros desde el peñasco y la longitud de la galería de unos 160 ó 180 metros, con algunas divergencias de escaso desarrollo sobre la galería principal, al término de la cual, salvando un pequeño desnivel ascendente, se sale al exterior por un orificio denominado Cova de la Serp. T. g.: areniscas y margas del Helveciense-Tortoniense.—Bl.: Donat, "Catálogo...", pág. 64.

*Cova dels Degollats.*—Alcanza poca profundidad. T. g.: areniscas y margas del Helveciense-Tortoniense.—Bl.: Donat, "Catálogo...", pág. 64.

*Cova Fumá.*—Sita en la partida de Cova Fumá; es un refugio de escasa profundidad. T. g.: areniscas y margas del Helveciense-Tortoniense.

*Cova dels Moneders.*—No muy lejana a la Sima de l'Aguila. Tiene su boca de acceso en forma de sima, descendiendo para penetrar en ella un par de metros; a continuación se abre una estancia en dirección al SW., fuertemente inclinada hacia el interior y con altura de bóveda baja en su primera parte y de unos dos metros de altura en la segunda; a los 16 metros de recorrido aproximadamente se abre entre los procesos reconstructivos un orificio que permite el acceso a una segunda estancia de formas irregulares y mayor elevación de bóveda, si bien mucho más pequeña. El recorrido longitudinal de la caverna será del orden de los 27 metros con una anchura de unos seis a ocho metros, y el desnivel del orden de los ocho metros. T. g.: Cretáceo.—Bl.: Donat, "Catálogo...", pág. 64.

*Cova de la Serp.*—Véase lo indicado en la Sima de l'Aguila, de este mismo término municipal. T. g.: areniscas y margas del Helveciense-Tortoniense.

Hojas 721, Cheste; 722, Valencia; 746, Llombay, y 747, Sueca.

#### PINET.

*Sima del Alt dels Carboners.*—En el collado del Alt dels Carboners. Terreno geológico: Cretáceo superior.

*Cova del Alt del Castellet.*—En el Alt del Castellet. T. g.: Cretáceo superior.

*Sima del Alt de la Figuerota.*—En el Alt de la Figuerota. T. g.: Cretáceo superior.

*Cova del Altet del Gurugú.*—En el Collet de les Fornetes. Terreno geológico: Cretáceo superior.

*Cova de Cuconets.*—En la partida de Cuconets. Cavidad formada por un grupo de diaclasas con un recorrido total de unos 45 metros y un desnivel descendente de unos 15 metros aproximadamente. El acceso se verifica por una rotura que muestra una fuerte pendiente clástica y en dirección oeste aproximadamente, a los 14 metros de recorrido finaliza, abriéndose otra en dirección sur, con un pequeño ramal lateral; a los 16 metros de recorrido aproximados finaliza también la diaclasa orientada al sur y se abre otra en dirección este, mucho más corta y que finaliza entre gruesos bloques de piedra. Esta cavidad no es sino una manifestación lateral de la gran falla o diaclasa de Cuconets, que cruza a unos 10 metros de distancia y por delante de la cueva. T. g.: Cretáceo superior.

*Diaclasa de Cuconets.*—En la partida de Cuconets. Es una falla o diaclasa de varios cientos de metros de longitud. Se abre en medio del valle gran parte de ella y, como consecuencia inherente, se halla medio cegada al exterior por los sedimentos arcillosos; no obstante, se han observado importantes sumideros en la misma que podrían constituir, mediante su limpieza, en bocas de acceso al interior. Su orientación aproximada es este a oeste. T. g.: Cretáceo superior.

*Coves de Dalt.*—En el Alt de les Coves, delante del Castellet. Terreno geológico: Cretáceo superior.

*Cova de Dalt del Morteret.*—Es una cavidad sumidero totalmente colgada. Alcanza unos 30 metros de longitud y presenta abundantes recubrimientos calcáreos. T. g.: Cretáceo superior.

*Cova de la Mallaeta del Tío Siso.*—Situada en la partida del mismo nombre. T. g.: Cretáceo superior.

*Cova del Morteret.*—Sita en la partida del Morteret. T. g.: Cretáceo superior.

*Cova del Plà de l'Engarbuller.*—Situada en el Plà de l'Engarbuller. Terreno geológico: Cretáceo superior.

*Cova del Simarro.*—En la partida de Cuconets y próxima a la cueva del mismo nombre. Es una cavidad sumidero formada sobre un plano de diaclasación, orientada de SW. a NE. Puede penetrarse en su interior, de unos 30 metros de longitud, a pie llano o descolgándose por un sumidero que se abre en su bóveda. No posee ningún desnivel importante y se utiliza como corraliza de ganado. T. g.: Cretáceo superior.

*Simarro de la Solana de Reguers.*—En el macizo de Aldaia, en un cerro situado frente a la sima d'Aldaia, en cuya cumbre se asienta un mojón de términos. Al otro lado del mojón, y sobre la crestería. T. g.: calizas del Turonense-Senonense inferior.

*Cova del Sureret.*—Próxima a la Cova del Furó, de Cuatretonda. Abre su boca en el interior de una corraliza de ganado. En la partida de la Cova Rocha. T. g.: Cretáceo superior.—Bl.: José Donat, "Campana espeleológica en Cuatretonda" y "En Cuatretonda existen...".

*Cova del Tío Angelino.*—Situada en el Alt del Castellet. T. g.: Cretáceo superior.

Hoja 795, Játiva.

## QUESA.

*Cueva de Arcos.*—En la partida Ceja de la Cruz, del monte Selda de la Cruz. Es de pequeña extensión. T. g.: calizas eocretáceas.—Bl.: Donat, "Catálogo...", pág. 65.

*Cueva Blanca.*—En una barrancada afluente del barranco de las Almas. Covacha de poca extensión y profundidad, formada por el desgaste de unos bancos blandos y horizontales de arenisca. T. g.: Mioceno.—Bl.: Donat, "Catálogo...", pág. 65.

*Cueva de Carbó.*—En la margen derecha del río Grande, por el camino de Ceja de la Cruz. Se utiliza para refugio de ganado. De poca extensión. T. g.: Arcillas del Sarmatiense-Tortoniense.—Bl.: Donat, "Catálogo...", pág. 65.

*Cueva del Cenejo.*—Por el camino del Planil, entre la loma y el barranco del Lobo. T. g.: calizas del Aptense-Albense.—Bl.: Donat, "Catálogo...", pág. 65.

*Cueva Charcún.*—En el cinto de Charcún, sobre el río Escalona. De entrada pequeña y escondida. T. g.: calizas del Turonense-Cenomanense. Bibliografía: Donat, "Catálogo...", pág. 65.

*Cueva de Cheroni.*—En el barranco y partida del Lobo, sobre el río Grande. A unos 400 metros de altitud. Su boca mide 50 metros de anchura por seis de altura en su parte central y tiene una profundidad de unos cuatro metros. T. g.: Aptense-Albense.—Bl.: Donat, "Catálogo...", página 65.

*Cueva del Escolano.*—En la partida de Pallarés y proximidades del río Ludey. T. g.: Sarmatiense-Tortoniense.—Bl.: Donat, "Catálogo...", página 65.

*Cueva de Matías.*—En la rambla Seca y partida del mismo nombre, sobre la fuente Paulina. A unos 140 metros de altitud. T. g.: calizas del Turonense-Cenomanense.—Bl.: Donat, "Catálogo...", pág. 66.

*Sima del Mojón de los Tres Términos.*—Situado en la casa del Alto, a unos 500 metros del mojón que separa los términos de Bicorp, Quesa y Ayora.

*Cueva del Pernil.*—En la partida del Pernil, a la derecha del barranco del Lobo. T. g.: calizas eocretáceas.—Bl.: Donat, "Catálogo...", pág. 66.

*Cueva de la Sarna.*—En la partida de la Sarnosa, dentro de la rambla del mismo nombre. Abrigo situado a unos 400 metros de altitud. Tiene unos 21 metros de amplitud de boca y profundidad muy escasa; toda ella se halla defendida por un elevado muro, con puerta de acceso en su ex-

tremo NW. En su extremo SE. se abre una galería que penetra hacia el interior de la montaña y cuya boca de comunicación con el abrigo se halla protegida por un muro de troncos. Esta galería, de formas muy regulares, alcanza los 12 metros de longitud, con anchura de unos 3,50 metros y alturas del orden de los dos metros. T. g.: calizas del Turonense-Cenomane.—Bl.: Donat, "Catálogo...", pág. 66.

*Cueva del Yeso, Cueva de las Huertas, Cueva de los Arroces.*—Abre su boca y se desarrolla a media altura de un cerro de escasa elevación y carente de nombre, situado en la margen izquierda del río Escalona y contiguo y al este del cerro Negro, de materiales ófticos. Es una carstificación típica en el yeso. En conjunto la cavidad es una antigua surgencia, formada a erosión turbillonar en su primera fase y en condiciones vadosas para su cauce principal y a presión hidrostática en los secundarios en una segunda fase. Posee dos bocas de acceso y la principal de ellas ha sido modificada por la mano del hombre. Tiene una orientación general de SE. a NW., su cauce principal, que alcanza unos 180 metros de recorrido, y los secundarios sobrepasan el centenar. Los sedimentos recubren casi por completo los tramos juveniles, siendo costosísimo su tránsito por ellos por la escasa elevación de sus bóvedas. En su interior abunda la epsomita, que aparece formando manchas eflorescentes, haces fibrosos o pseudoanemolitos; también abundan bellos cristales de yeso. T. g.: yesos del Keuper diapírico.—Bibliografía: Cavanilles, II, pág. 24; Donat, "Notas sobre la cueva del Yeso...", "La cueva del Yeso", "Cueva del Yeso" y "Catálogo...", página 66; Madoz; Luis Prado; Puig y Larraz, págs. 335 y 72.

Hojas 746, Llombay, y 769, Navarrés.

#### RAFELBUÑOL.

*Cova Fumá.*—Covacha de reducida extensión sita en la Sierra Calderona, partida de Cova Fumá. T. g.: calizas triásicas.—Bl.: Donat, "Catálogo...", pág. 66.

Hoja 696, Burjasot.

#### RAFELGUARAF.

*Cova del Barranc de Vilar.*—Pequeña y antigua cavidad sumidero existente sobre el camino de Barcheta al Realeng, compuesta por un pequeño tubo de acceso y dos salas de reducidas proporciones, con abundantes

formaciones estalagmíticas y estalactíticas. T. g.: arcillas y margas del Campaniense superior.—Bl.: Donat, "Catálogo...", pág. 66.

Hoja 770, Alcira.

#### RAFOL DE SALEM.

*Cova del Calvari.*—Pequeña covacha sita en las proximidades del mismo, a la derecha del Barranc del Castellar, en la Lloma del Altet. Terreno geológico: Cretáceo.—Bl.: Donat, "Catálogo...", pág. 67.

Hoja 795, Játiva.

#### REAL DE GANDÍA.

*Cova del Barranc del Nano.*—Siguiendo el barranco ascendente que se inicia a la derecha del llamado Racó de Part. Es una covacha casi totalmente tapada por los enterramientos que se realizaron en ella en los tiempos prehistóricos, ignorándose su real desarrollo interior. La parte practicable o conocida está compuesta por una sola camarilla de techo bajo, con algunas ramificaciones de poca importancia. T. g.: Cretáceo. Arq.: Descubierta por el cronista real de Gandía, D. Juan Abargues, es un interesante yacimiento neolítico, con puntas de flecha de base cóncava.

*Cova Bolta.*—Está situada sobre la mitad de la vertiente oriental de un cerrillo perteneciente al sistema del Molló de la Creu, en el llamado Racó de Company, mirando a la población y a unos 500 metros del monumento al Sagrado Corazón de Jesús, en dirección a Rótova. Tiene una entrada circular, pequeña, e inmediatamente un pasillo alargado que se ensancha por su mitad y hasta el final permite al visitante enderezarse, cosa que, al entrar, no puede hacer totalmente. Esta primera cámara comunica a otra por un paso angosto algo más bajo. El piso de ambas está inclinado hacia el interior, por lo que hay una gran cantidad de tierra de arrastre. Terreno geológico: Cretáceo. Arq.: ibérica (?)—Bl.: V. Gurrea y J. Penalba, "Exploraciones en la comarca de Gandía..."; Brú, "El abate Breuil...", pág. 7; Donat, "Catálogo...", pág. 67.

*Cova Potaque.*—Se llega a ella entrando por el Portell y remontando los cerros de la izquierda con dirección a la curva de Palma. De difícil localización. Consta de una primera cámara, aún iluminada por la entrada, de unos 35 metros cuadrados de área, un pasadizo inclinado y un departamento oscuro, algo menor que el primero. Fue utilizada como refugio y fábrica de moneda falsa. T. g.: calizas cretáceas. Arq.: segundos enterramientos neolíticos.

*Avenc del Real.*—En la vertiente oriental de la montaña del Maestro Pablo. Es una grieta vertical de 3,50 metros y seguida de unas galerías. Terreno geológico: calizas cretáceas.—Bl.: Puig y Larraz, págs. 337 y 338.

*Cova dels Teixons.*—Por el Racó de Company. Consta de dos cámaras, una de ellas de difícil acceso por hallarse cegadas sus entradas desde los tiempos prehistóricos. Arq.: covacha sepulcral de caracteres todavía no definidos.

Hojas 795, Játiva, y 796, Gandía.

#### REQUENA.

*Cueva Ahumada.*—En la partida de la Cueva Ahumada, sita en la Sierra de Juan Navarro.

*Cueva Alta.*—Sita en la partida de Cueva Alta. T. g.: Sarmatiense-Tortoniense.—Bl.: Herrero, pág. 181; Donat, "Catálogo...", pág. 67.

*Cueva del Barranco de la Cierva.*—Abre su boca en el barranco de la Cierva, por los Pedrones.—Bl.: Herrero, pág. 178.

*Cueva Blanca.*—Situada debajo de las Cuevas Royas, en el Rebollar.—Bl.: Herrero, pág. 169.

*Cueva de las Cabras.*—Sita en Villar de Olmos.—Bl.: Herrero, pág. 164.

*Cueva del Calderón.*—Situada en las salinas de Alhora.—Bl.: Herrero, pág. 175.

*Cueva de los Carboneros.*—En Alhora, próxima a la de Ceperos.—Bl.: Herrero, pág. 175.

*Cuevas de la Castellana.*—Sitas cerca del término de Buñol, en Hortuñas, por la Sierra del Gallego.—Bl.: Herrero, pág. 181.

*Cueva de Ceperos.*—Sita en Alhora.—Bl.: Herrero, pág. 175.

*Cueva del Cinto de la Zorrera.*—Entre el Azafal y San Blas, en el Rebollar.—Bl.: Herrero, pág. 169.

*Cueva de la Cocimilla.*—En los Chorrillos, entre los kilómetros 9 y 10 de la carretera de Requena a Villar de Olmos. En las proximidades de la Cueva Alta. T. g.: Sarmatiense-Tortoniense.—Bl.: Donat, "Catálogo...", pág. 67.

*Cueva de Crisnel.*—En las proximidades de los Pedrones.—Bl.: Donat, "Catálogo...", pág. 67.

*Cueva del Cura.*—En la partida de Rinconillos, en el camino de Hortuñas de Abajo. T. g.: Mioceno.—Bl.: Herrero, pág. 181; Donat, "Catálogo...", pág. 67.

*Cueva Dos Puertas.*—En la partida de la Cueva de Dos Puertas, próxima a Villar de Olmos.

*Cueva del Gallego.*—Entre la partida del Juego de Bolos y el Cerro del Gallego. T. g.: Aptense superior y Albense inferior.—Bl.: Donat, "Catálogo...", pág. 67.

*Cueva de la Guija.*—Entre el Cinto de la Ventana y la partida de la Corza. En la proximidad de la fuente de los Montesés, sobre el río Magro. T. g.: Albense superior-Cenomanense.—Bl.: Donat, "Catálogo...", pág. 68.

*Cueva de la Higuera.*—En la Sierra del Pinarejo, por la aldea de San Juan.—Bl.: Herrero, pág. 163.

*Cueva de la Labor del Cardete.*—En Villar de Olmos.—Bl.: Herrero, pág. 164.

*Cueva del Lujjal.*—En el collado de la Mora y proximidades de la Veredilla. T. g.: Sarmatiense-Tortoniense.—Bl.: Donat, "Catálogo...", pág. 68.

*Cueva de Marcos.*—En los Pedrones.—Bl.: Herrero, pág. 178.

*Cueva de los Monederos.*—En la Sierra del Pinarejo, en la aldea de San Juan.—Bl.: Herrero, pág. 163.

*Cueva Pedriza.*—A un kilómetro de la carretera de Requena a Villar de Olmos, sobre un cerro próximo a la fuente y finca de la Pedriza y junto y por encima de la carretera. Se encuentra siempre cerrada por ser propiedad particular. Recibe también el nombre de cueva "La Maravillosa". Se penetra en ella por una amplia zanja artificialmente acondicionada, que conduce hasta la verja de hierro que cierra la entrada; traspasada ésta se entra en una galería, también artificialmente acondicionada, y en cuyo extremo existe una escalinata; a su término, a la izquierda, se abre una corta y estrecha galería, ensanchada por medio de barrenos, que conduce a una sima cuya profundidad y características se ignoran. Volviendo sobre el corredor de entrada existen algunas galerías laterales, en las que se ha encontrado material prehistórico. Nuevamente y a la izquierda se halla una galería a la que se desciende por una escalera de piedra y que da acceso a la caverna principal. Esta se desarrolla, con ciertas irregularidades, en dirección norte y muestra una serie de salas con magníficas formaciones, en especial las salas denominadas de los Organos, del Castillo de Hadas, del G. E. V. Y. P. de Piqueras, etc. Se encuentra en grado de urbanización muy elevada, si bien carece de alumbrado eléctrico. Sobrepasará ampliamente los 250 metros de recorrido. T. g.: Cretáceo.—Bl.: Donat, "Catálogo...", pág. 68.



*Cueva de Peñas Altas*.—En Villar de Olmos.—Bl.: Herrero, pág. 164.

*Cueva del Rebollo*.—En Los Pedrones.—Bl.: Herrero, pág. 178.

*Cuevas Royas*.—En la labor del Jabonero, en El Rebollar.—Bl.: Herrero, pág. 169.

*Cueva de San Fausto*.—Sita debajo de Los Sardineros, en La Albosa.—Bibliografía: Herrero, pág. 175.

*Gruta de Santo Estalote, Cueva de los Mancebones, Cueva de los Amancebados*.—Gruta al norte de Requena, sobre el molino de Estenas y arroyo del Requejo, sobre la margen izquierda del mismo y frente a la casilla de los Mancebones, desde la cual se divisa su emplazamiento. Cavidad de tipo surgente, con boca abierta al NW. y recorrido, en sentido contrario, de unos 38 metros de longitud y anchuras del orden de un metro. La altura del recorrido es de dos a dos metros y medio. T. g.: Cretáceo. Arq.: ibérica.—Bl.: Donat, "Catálogo...", pág. 68; Puig y Larraz, "Simas y cavernas..." y "Catálogo geográfico..."

*Cueva Sarnosa*.—En la partida de Cueva Sarnosa, próxima a Villar de Olmos.

*Cueva del Tío Pepe Duque*.—En el camino de Requena a Casas del Río, por Los Pedrones.—Bl.: Herrero, pág. 178.

*Cueva del Villar de Salas*.—Cerca de las casas del Villar de Salas.

*Cueva de las Zorreras*.—Debajo de las Cuevas Royas, en El Rebollar.—Bibliografía: Herrero, pág. 169.

Hojas 693, Utiel; 694, Chulilla; 719, Venta del Moro; 720, Requena; 744, Casas Ibáñez, y 745, Jalance.

#### RIBARROJA DEL TURIA.

*Cova del Colom*.—Situada en la partida de Cova del Colom, en las proximidades de Las Rodanas. Es una cavidad sumidero de unos 50 metros de longitud, orientada al NW., con una anchura media de unos 4,50 metros y altas bóvedas. En su interior existen dos pequeñas simas y algunas gateras o pasadizos. T. g.: calizas jurásicas. Arq.: restos ibéricos.

Hojas 695, Liria; 696, Burjasot, y 721, Cheste.

#### RÓTOVA.

*Forat de l'Aire Calent*.—Sito en la partida del Barranc Blanc, en lo alto de un cerro, cerca de las ruinas del castillo del Borró, en dirección norte. Dispone de cuatro cámaras de regular tamaño y una dependencia final de

grandes dimensiones, bajando en plano inclinado este-oeste hasta el depósito basal, en el que se produce un caos de bloques pétreos. T. g.: Cretáceo. Arq.: cerámica cordial e instrumentos líticos.—Bl.: Plá, "Actividades del SIP (1956-1960)".

*Covatxa del Barranc Blanc*.—Sita en el barranco del mismo nombre. Terreno geológico: Cretáceo. Arq.: Paleolítico, con Epigravetiense, Solutrense, Gravetiense y posible Musteroide, con algunos restos antropológicos. Bibliografía: Fletcher, "Rótova (Valencia). Covacha de Barranc Blanc", página 10, "Rótova (Valencia). Barranc Blanc", pág. 263, y "Rótova (Valencia). Covacha del Barranc Blanc", pág. 262; Donat, "Catálogo...", pág. 68; "La labor del SIP en 1951".

*Covatxa del Barranc del Garrofer*.—Sita en el Barranc del Garrofer. Terreno geológico: Cretáceo.

*Coveta Miñana*.—Sita en la Serreta Miñana, muy cerca de la población y al NW. de la misma. Sita a escasa elevación y muy conocida en la localidad. La boca de acceso a la cavidad, de regulares proporciones, da acceso a una larga escalinata que conduce al interior. Este está formado por una amplia estancia de unos 25 metros de longitud y unos 12 de anchura en su zona más amplia, la sur, y unos cinco metros en la zona norte. Casi en el centro de la caverna hay un grueso bloque de materiales reconstructivos. El suelo es llano y la estancia se halla iluminada por un par de tragaluces que se abren en el sector este. T. g.: Cretáceo.

*Cova de les Rates Penaes*.—Se halla emplazada en una escarpa sobre el río Bernisa, en la pared del Borró, llegándose a la entrada por un difícil acceso. El interior está formado por un pequeño vestíbulo, del que arranca a la izquierda una corta sala, y al frente un pasillo que conduce a otras dependencias, unidas por angostos pasadizos, en uno de los cuales hay un embalse de agua. Esta cavidad tiene otra boca de acceso cercana a la primera. T. g.: Cretáceo. Arq.: Paleolítico superior, con grabados pisciformes en la boca de acceso a la caverna.—Bl.: Fletcher, "Rótova (Valencia). Cova de les Rates Penaes", pág. 13; Donat, "Catálogo...", pág. 68; Guirrea y Penalba, "Exploraciones..."; Plá, "Actividades del Servicio...", página 222. Biol.: *Rhinolophus ferrum-equinum*; *Mimiopterus-schreibersi*; *Myotis blithi oxygnathus*.

*Cova de Rótova*.—Debe ser la misma que la anterior. De regulares dimensiones. T. g.: calizas cretáceas.—Bl.: Puig y Larraz, pág. 338.

Hoja 795, Játiva.

## SAGUNTO.

*Cova de l'Aixebe, Cova Calix.*—En la partida de l'Aixebe. T. g.: Liásico.

*Sima de l'Aixebe.*—En la partida de l'Aixebe. T. g.: Liásico.

*Cova dels Aufegats.*—En el Racó de Matoses.

*Cova de Barta.*—Sita en el Secà de Barta.

*Cova del Cabut.*—En el monte Pallerás. T. g.: Triásico.

*Cova Calderona.*—Sita en la partida Calderona. T. g.: Triásico.

*Cova de Capellaes, Cova de Capellades.*—Abre su boca en el barranco de les Escales.

*Sima de Capellaes, Sima de Capellades.*—Sita en la partida de Capellaes.

*Cova del Cementeri.*—En el Camí del Cementeri. T. g.: Trías.

*Sima del Colmo de Mandels.*—

*Cova del Colom.*—En el monte del Colom.

*Cova Fumà.*—En La Calderona. T. g.: Trías.

*Cova dels Gats.*—En el Barranc Fondo.

*Cova de les Puses.*—Sita en el barranco de la Catalana.

*Cova de les Raboses.*—

*Cova del Racó Plà del Bou.*—En el monte Plà del Bou.

*Cova Reixes.*—En la partida de Fontanelles.

*Cova del Rubio.*—Sita en el monte del Rubio. T. g.: Suprakeuper y Rético.

*Cova del Sardinero.*—Sita en Tres Barrancos.

*Cova Tufarra.*—Sita en el collado de Tufarra.

*Cova del Vicari.*—Abre su boca en el Plà del Vicari.

*Cova X.*—Sita en la carretera vieja de Gausa. T. g.: Trías.

Hojas 668, Sagunto, y 696, Burjasot.

## SALEM.

*Cova del Colom.*—Subiendo por el barranco que conduce a la fuente de la Barsilla, a mano derecha y antes de alcanzar la mencionada fuente. De escasa profundidad. T. g.: Cretáceo.—Bl.: Donat, "Catálogo...", página 69.

*Cova de l'Ermità.*—En las proximidades de la fuente de la Barsilla y partida de la Barsilla. A unos 530 metros de altitud. Parece ser un abrigo o refugio. T. g.: Cretáceo.—Bl.: Donat, "Catálogo..."; pág. 69.

*Cova de la Sima.*—Situada en la partida de la loma de la Sima, pró-

xima a la fuente de la Barsilla. Está formada por un pozo de escasa profundidad, que desemboca en una pequeña replaza, en la que se abren dos galerías. Una que conduce por una pequeña pendiente hacia otra estancia, también pequeña, y otra que a través de unas grietas, por un irregular camino, con diversos desniveles y abundantes rellenos litoquímicos, a una pequeña y elevada camarilla. T. g.: Cretáceo. Arq.: ibérico.—Bl.: Donat, "Catálogo...", pág. 69.

Hoja 795, Játiva.

## SERRA.

*Cueva del Alto Pino, Cova de les Aranyes.*—Situada en la vertiente sureste del monte Alto Pino, a unos 700 metros de altitud y a 30 minutos de la fuente de Barraix. La boca de entrada, de un metro escaso de altura, da a una galería de unos 20 metros de longitud, al final de los cuales hay un recodo donde se forma el primer escalón descendente; sigue la galería y a los 50 metros se abre un pozo de cinco metros de profundidad, en cuya parte superior existe una sala. Al fondo de este pozo se abre una nueva galería, de iguales características que la anterior, con una longitud de unos 12 metros, al final de los cuales se forma otra sala, de mayor extensión que las anteriores, con un desnivel de unos 10 metros. La anchura media de esta caverna es de unos dos metros. T. g.: calizas y dolomías del Muschelkalk.—Bl.: Donat, "Catálogo...", pág. 69.

*Cova de l'Angel.*—Abre su boca en el monte Rebalsadores, frente a la Cova del Penyó, y tiene un recorrido aproximado de unos 60 metros. Terreno geológico: calizas y dolomías del Suprakeuper.—Bl.: Donat, "Catálogo...", pág. 69.

*Sima de les Aranyes.*—Diaclasa de escasa profundidad y longitud que se abre en las cresterías que dominan el valle de Portacoeli, marchando en dirección al valle de la Rosa. T. g.: calizas del Muschelkalk.—Bl.: Donat, "Catálogo...", pág. 69.

*Cova de Cerilo.*—En el monte Rebalsadores, en el llamado Plà de les Coves. Tiene su entrada a unos cuatro metros de desnivel descendente, a los que siguen una sala de siete metros de longitud y a continuación una estrecha sima. T. g.: calizas del Suprakeuper.—Bl.: Donat, "Catálogo...", página 70.

*Cova de Don Josep.*—Está situada en el monte Rebalsadores, sobre la fuente de la Prunera y a la derecha de ésta. Formada por un pozo de unos dos metros a los que siguen otros 60 metros de galería y al final un pozo.

de unos cuatro metros. T. g.: calizas del Suprakeuper.—Bl.: Donat, "Catálogo...", pág. 70.

*Cova de les Dos Boques.*—Como su nombre indica, posee dos bocas de acceso, distanciadas tan sólo unos tres metros entre sí. La de la izquierda tendrá dos metros de larga por 1,50 de alta, y da acceso a un pasillo, a la izquierda, de unos cuatro metros de longitud y unos cinco de anchura. Aparte del anterior pasillo existe otro, a la derecha, que comunica con la boca de este lado, en la que se abre una sala circular de unos cuatro metros de diámetro. Situada en las cresterías que dominan el valle de la Pobleta. Terreno geológico: calizas triásicas.

*Cova dels Dos Pins.*—Situada en Portacoeli; tiene dos pinos junto a su boca y una longitud de siete u ocho metros, con sentido ascendente. Terreno geológico: Trías.—Bl.: Donat, "Catálogo...", pág. 70.

*Cova Gran.*—Gran oquedad situada en la cumbre del monte Rebalsadores. T. g.: calizas triásicas.—Bl.: Donat, "Catálogo...", pág. 70.

*Sima del Km. 28.*—Cavidad situada en las proximidades del Km. 28 de la carretera local de Burjasot a Torres Torres. Posee formaciones de relleno exuberantes y de gran belleza. T. g.: Trías. Biol.: *Rhinolophus ferrum-equinum*.

*Cova de la Papallona.*—Situada en las proximidades de la fuente de la Prunera, en el monte Rebalsadores. Su boca de acceso da entrada a una pequeña sala, estando tapada su continuación por un gran bloque pétreo. Terreno geológico: calizas del Suprakeuper. Arq.: Bronce.—Bl.: Caparrós, "Nueva cueva descubierta..."; Donat, "Catálogo...", pág. 70.

*Cova del Penyó.*—Abre su boca en el Barranc de la Deula, quince o veinte minutos después de pasada la fuente del mismo nombre. En total tiene esta caverna unos 120 metros de recorrido, estando su boca aproximadamente a la mitad del citado trayecto, siendo necesario, para penetrar en su interior, descender por una pronunciada pendiente. Al final de la galería que corre en dirección norte existe una pseudo sima de unos 12 metros de profundidad que desemboca en una pequeña sala. T. g.: calizas del Muschelkalk.—Bl.: José Donat, "La cueva del Peñón...", "Catálogo...", página 70.

*Sima del Plà de les Llomes.*—Situada en el Plà de les Llomes. Terreno geológico: Trías.—Bl.: Donat, "Catálogo...", pág. 70.

*Cova de la Prunera.*—Es una diaclasa erosionada por las aguas, de escasa profundidad, sita sobre la Font de la Prunera y a escasos metros de ella. Da acceso a la cueva un pozo de unos 3,50 metros de profundidad, por el que se entra en una sala de aspecto ovoide, seguida de una rampa

descendente, que se abre sobre una pequeña estancia que sigue hacia el interior y en la que hay una pequeña sima de unos cinco o seis metros de profundidad. Partiendo nuevamente de la sala de acceso, en su pared oeste, hay un orificio que permite introducirse al visitante en una sala de regulares proporciones, en cuyo suelo un pequeño agujero da paso a una serie de grietas descendentes. T. g.: calizas del Suprakeuper.—Bl.: Donat, "Catálogo...", pág. 70.

*Sima del Puntal de l'Abella.*—En las proximidades de Portacoeli, a escasos metros de distancia de la Font de l'Abella y junto a una senda que conduce a la misma. Es una diaclasa fuertemente erosionada por el agua y con abundantes formaciones litoquímicas, totalmente descalcificadas. Es de pequeñas dimensiones y forma un gran número de salitas, pozos, pasadizos, etc. Alcanza una profundidad máxima de unos 20 metros. T. g.: calizas del Suprakeuper.—Bl.: Donat, "Catálogo...", pág. 71.

*Cova de les Rates Penaes.*—En el monte Rebalsadores, en las proximidades de la Cueva de Don Josep y a la izquierda. T. g.: calizas del Suprakeuper.—Bl.: Donat, "Catálogo...", pág. 70.

*Sima de Rebalsadores.*—En el monte Rebalsadores. Alcanza una profundidad de unos 50 metros. T. g.: Trías.—Bl.: Donat, "Catálogo...", página 71.

*Sima del Sapo.*—En las proximidades de los paredones del Sapo, por la Font del Marche. T. g.: Suprakeuper.—Bl.: Soler, "La sima del Sapo"; Donat, "Catálogo...", pág. 71.

*Cova Soterranya.*—En la partida de Cova Soterranya, en Portacoeli. Presenta varias bocas de acceso al exterior y una topografía algo complicada debido, en gran parte, a una serie de accidentes secundarios. Un itinerario o descripción fundamental podría ser el acceso a la sala "del Polvo", por cualquiera de las bocas que dan al exterior. Por ésta, descendiendo por una grieta lateral, y luego doblando a la derecha, se alcanza la sala del "Idolo", de la que parte un pasadizo que conduce al "Salón Grande", que es la pieza fundamental de toda la cavidad. Retrocediendo a la sala del "Idolo", y ascendiendo por otro pasadizo, se puede alcanzar una galería pequeña que conduce a la anterior sala "del Polvo", o bien salir al exterior por una tercera boca. La sala "del Polvo" debe su nombre a la gran cantidad de este material (loes) que se halla depositado en su suelo. El piso de la caverna es muy irregular; abundan los desplomes, rotura de formaciones, solidificaciones posteriores, etc., y su salón final suele mostrar casi siempre un alto grado de humedad, estando su suelo cubierto de abundante barro y murcielaguina. T. g.: calizas del Muschelkalk. Arq.: cerámica del Bron-

ce, con un molino barquiforme y tal vez restos paleolíticos. Biol.: *Rhinolophus ferrum-equinum*.—Bl.: J. Soler, "La cueva Soterraña".

Hojas 696, Burjasot, y 668, Serra.

#### SIETE AGUAS.

*Cueva Alta, Covalta*.—Gran socavón existente sobre uno de los cerros situados en la partida de Ventamina y sobre la carretera de Valencia a Madrid. Visible desde ella y a no gran distancia. T. g.: calizas arenosas, margas y areniscas del Albense-Genomanense.—Bl.: Gómez Serrano, "Sección d'Antropología i Prehistoria", pág. 190; Pericot, "La Cova del Parpalló", pág. 277; Donat, "Catálogo...", pág. 71; Jiménez, "Nueva estación parpallense", pág. 144; "La labor del SIP en 1933"; Brú, "El abate Breuil...", pág. 11.

*Cueva del Baladrar*.—En la margen izquierda de la rambla del Baladrar, en Venta Mina. Es un refugio de grandes dimensiones, utilizado como corraliza para el ganado. T. g.: calizas cretáceas.—Bl.: Donat, "Catálogo...", pág. 71.

*Sima del Barranco Marén del Tío Primo*.—Situado en el Cinto de la Quebrantá, bajo de la caseta de los Ratonos.

*Cueva Belenquerón*.—En la curva de la carretera de la partida de Belenquerón. T. g.: conglomerados, arcillas y areniscas de facies lacustré del Burdigalense.—Bl.: Donat, "Catálogo...", pág. 71.

*Cueva del Burgao, Cueva del Bungal*.—En la partida del Burgao o del Bungal. Por el carrascal, a la derecha del cerro, en el barranco del Tío Primo, y Peña de Santa María.

*Sima Casarabre*.—Situada en la partida de la Atalayuela.

*Sima de los Carasoles*.—Situada en la partida de los Carasoles, al lado de la casa del forestal, en unos bancales y en la solana. Es una sima formada por un pozo erosivo de unos 24 metros de profundidad. En su fondo, en el sector este y en el sur, se abren otros dos pequeños husos erosivos de escaso desarrollo. La anchura del huso principal es del orden de los dos metros, y la profundidad máxima alcanzada de unos 28 metros. T. g.: calizas cretáceas.—Bl.: Donat, "Catálogo...", pág. 72.

*Sima de las Cárcamas de Leonard*.—Situada en las Cárcamas de Leonard. T. g.: calizas cretáceas.

*Sima del Cerro*.—Sita en la partida del Cerro. Se desciende a la misma por un pozo de unos 20 metros de profundidad, alcanzando el fondo sobre una pendiente de materiales clásticos. La caverna parece una combinación

de formas tectónicas y erosivas y está montada sobre varios planos de diaclasación. El punto de descenso se orienta de oeste a este y forma una sala de unos ocho metros de longitud por unos cinco de anchura máxima. Al fondo de ésta se abre, con dirección SW. a NE., una galería de unos ocho metros de longitud, que posteriormente tuerce en dirección NW. durante unos cuatro metros. T. g.: calizas cretáceas.

*Sima del Cerro (II), Sima Pequeña del Cerro*.—Sita en la partida del Cerro, a mano derecha y a la espalda de las casas, a unos 10 metros de la Sima del Cerro. Muestra un desnivel vertical de unos cinco metros, a continuación una rampa descendente de unos siete u ocho metros de longitud y un desnivel de otros dos, y a su término una grieta de acceso a otro pequeño pozo de unos cinco metros de profundidad. T. g.: Cretáceo.

*Sima del Cerro (III)*.—Sita en la vaguada norte del cerro. T. g.: Cretáceo.

*Cueva de la Cocinilla*.—Sita en la partida de la Cocinilla.—Bl.: Donat, "Catálogo...", pág. 72.

*Sima de la Culebra*.—En la umbría del collado Caldero.

*Cueva de la Escaleta*.—Sita en la partida de Malen.

*Cueva de los Gorrinos*.—Sita en la partida de los Cañizos.

*Sima de la Loma*.—Enfrente del pueblo, por la Casa Grande, y tomando posteriormente un camino a la derecha.

*Cueva de Malacara*.—Por el Campillo, en el alto de María Cardete. Terreno geológico: calizas y margas del Barrenense-Aptense inferior.

*Cueva de Millingordo, Cueva de Villingordo*.—Sita en la partida del mismo nombre; por el barranco del Fraile y casilla del Alto, en la carretera de Requena.

*Cueva de la Parra*.—Situada frente al apeadero del ferrocarril.

*Sima del Puntal de Picores (I)*.—Situada en la partida de la Atalayuela.

*Sima del Puntal de Picores (II)*.—Situada en la partida de la Atalayuela.

*Sima del Puntal de Picores (III)*.—Situada en la partida de la Atalayuela.

Hojas 694, Chulilla, y 720, Requena.

#### SIMAT DE VALLDIGNA.

*Cova Ballester*.—Sita en el barranco de Ballester, en su margen derecha, a unos 200 metros sobre el fondo. Es una covacha orientada a 125°, de tres metros de ancha por 2,50 de profundidad y dos metros de altura. Empla-

zada en la loma de Ballester, en el Plà de Corral. T. g.: calizas del Santonense-Campaniense inferior.

*Cova del Barranc del Chup (I).*—Sita en el monte Palomera, en el Barranc del Chup. T. g.: calizas del Santonense-Campaniense inferior. Arqueología: cerámica del Bronce.

*Cova del Barranc del Chup (II).*—Sita en el monte Palomera, en el Barranc del Chup. T. g.: calizas del Santonense-Campaniense inferior.

*Cova del Barranc Fondo (I).*—Sita en el Barranc Fondo. T. g.: calizas cretáceas.

*Cova del Barranc Fondo (II).*—Sita en el Barranc Fondo. T. g.: calizas cretáceas. Arq.: sílex tallados, Paleolítico?

*Cova del Barranc Fondo (III).*—Sita en el Barranc Fondo. T. g.: calizas cretáceas.

*Cova del Barranc dels Gats.*—Sita en la margen derecha del Barranc dels Gats, casi ya fuera de él y con un algarrobo en su puerta. T. g.: calizas del Turonense-Senonense inferior.

*Sima Caldeta.*—En la partida del mismo nombre, en el monte Malet. Terreno geológico: calizas del Turonense-Senonense inferior.—Bl.: Donat, "Catálogo...", pág. 72.

*Cova del Barranc de Cisternes (I).*—Abrigo situado en el Barranc de Cisternes, margen derecha, y partida de Malet. T. g.: Cretáceo.

*Cova del Barranc de Cisternes (II).*—Abrigo situado en el Barranc de Cisternes, partida de Malet. T. g.: Cretáceo.

*Cova dels Coloms.*—Cavidad de pequeñas dimensiones, cuyo emplazamiento se divisa desde la población. Sita en el Monte Toro. T. g.: Cretáceo.

*Sima de Cuaita.*—De boca grande e interior al parecer profundo, se encuentra situada arriba del Barranc del Chup, en la partida de Malet. Terreno geológico: Cretáceo.

*Cova de l'Edra.*—Es un abrigo situado cerca de la Cova de Pallás. Terreno geológico: Cretáceo.

*Cova Fernando.*—Sita en el Barranc de Cova Fernando, en su margen derecha y proximidades del término de Carcagente. T. g.: calizas del Santonense-Campaniense inferior.

*Cova de la Figuera de Molles.*—En el Monte Toro, partida de les Maillaes. De boca pequeña, alcanza unos 20 metros de profundidad y unos 10 de anchura media. En pendiente hacia el interior. T. g.: Cretáceo.

*Sima de les Foietes.*—Sita en la partida de les Foietes, en la llamada

finca de Peret. Es un pozo ancho y poco profundo, abriéndose la sima en uno de sus laterales. T. g.: calizas cretáceas.

*Sima del Gitano.*—Situada en la partida del Gitano. Es una diaclasa de unos 40 metros de profundidad en descenso vertical y 72 metros en profundidad total. El suelo se halla cubierto de material clástico. La longitud de la diaclasa, orientada norte-sur, es de unos 85 metros, y su anchura media de uno a dos metros. T. g.: calizas cretáceas.—Bl.: Donat, "Catálogo...", pág. 72.

*Sima del Gitano (II).*—Sita en la partida del Gitano, unos 300 metros antes de alcanzar la Sima del Gitano (I). T. g.: Cretáceo.

*Cova del Gos.*—Sita en la loma Barranc dels Gats, afluente del Barranc de Ballester, al final de un campo de olivos y junto a un algarrobo. De pequeñas dimensiones, con galerías cortas y estrechas. Abundantes formaciones, entre ellas pisolitas. T. g.: calizas del Turonense-Senonense inferior.

*Cova de la Palla.*—Sita en la partida de la Palla.

*Cova de Peris.*—Sita en las proximidades de la población.

*Cova de la Planxeta, Cova de la Planxa.*—En un altozano situado a un cuarto de hora de la población, a la derecha del camino de Barcheta. El acceso a la misma se verifica mediante el descenso de una pronunciada rampa de unos seis metros de profundidad, recayente sobre una galería recubierta de materiales clásticos, descendente y orientada al oeste. Su longitud es de unos 32 metros, y su anchura entre dos y tres metros; finaliza este corredor en una sala de complicada topografía, en la que existe un gran caos de bloques clásticos, volcados en el sentido de la pendiente de la sala, que es muy pronunciada y hacia el sur. La longitud de esta sala es de unos 30 metros y su anchura máxima de unos 20 metros, estando orientada de oeste a este. En el sector sur, en el fondo de la sala, existen varios accesos a una diaclasa de escasa profundidad, que toma irregularmente la dirección oeste y que alcanza bastante longitud. En realidad esta diaclasa es la prolongación en profundidad de la galería de acceso a la caverna. Abundan los procesos reconstructivos. T. g.: calizas del Santonense-Campaniense inferior. Biol.: *Rhinolophus ferrum-equinum*.—Bl.: Donat, "Catálogo...", página 72.

*Cova dels Porcs.*—Sita en el monte Malet. T. g.: calizas del Turonense-Senonense inferior.

*Cova dels Puntals de Malet.*—Cavidad de pequeñas dimensiones, sita debajo dels Puntals de Malet. T. g.: Cretáceo.

*Sima del Toro (II).*—En el Monte Toro, a la derecha de la sima del

Toro, a un kilómetro de ésta y a su mismo nivel aproximadamente. Terreno geológico: Cretáceo.

*Sima Recó d'Espí.*—En la partida Recó d'Espí. T. g.: Cretáceo.—Bibliografía: Donat, "Catálogo...", pág. 72.

*Sima del Turó, Sima del Toro.*—Abre su boca en el Plà del Turó o del Toro; con un diámetro circular de unos siete metros y que da paso a unos 37 metros de profundidad, orientada sobre una diaclasa, con pisos de relleno estalagmítico y desprendimientos, y que se profundiza por una pendiente y pequeños saltos escalonados hasta unos 60 ó 65 metros. El último piso parece ser un cauce seco, con abundantes formaciones. T. g.: Cretáceo. Biol.: *Rhinolophus ferrum-equinum*.—Bl.: Donat, "Catálogo..."

Hoja 770, Alcira.

#### SINARCAS.

*Sima de los Castillejos.*—Sita en la partida Grilluelos, polígono 92, al norte de la población.—Bl.: Donat, "Catálogo...", pág. 72.

*Cueva del Cerro de la Cueva.*—Sita en la partida del Campo del Medio, polígono 85, al sur de la población.—Bl.: Donat, "Catálogo...", página 72.

*Cueva del Gallego.*—Sita en la partida del Molar o de la Muela, polígono 85, al sur de la población.—Bl.: Donat, "Catálogo...", pág. 72.

*Cueva Milopa.*—Sita en la partida de la Muela, en el polígono 98, al sur de la población.—Bl.: Donat, "Catálogo...", pág. 73.

Hojas 665, Mira, y 666, Chelva.

#### SOT DE CHERA.

*Sima de las Cimas.*—Situada en la partida del Aguilero.—Bl.: Donat, "Catálogo...", pág. 73.

*Cueva de las Cuevas.*—Situada en la partida de las Cuevas.—Bl.: Donat, "Catálogo...", pág. 73.

*Cuevas de los Cherales.*—Sitas en la partida de los Cherales; son varias.

*Sima de la Fuente Borrega.*—Sita en la partida de Fuente Borrega.

*Cueva del Morrón Rocado (I).*—Situada en la partida del Morrón Rocado. Es un abrigo utilizado para encerrar ganado, de unos 25 metros de longitud por 12 de profundidad en su parte más honda. Un muro artificial de piedras se halla adosado a la misma.

*Cueva del Morrón Rocado (II).*—Situada en la partida del Morrón Ro-

cado. Es un abrigo utilizado para guardar ganado en su interior. Tiene una profundidad de unos 17 metros por una anchura en boca de 15 metros, y al fondo unos ocho metros. Su altura de bóveda en boca es de unos ocho metros, y hacia el interior desciende hasta unos dos metros.

*Sima del Morrón Rocado.*—Situada en la partida del Morrón Rocado.—Bibliografía: Donat, "Catálogo...", pág. 73.

*Cueva de los Mozos.*—Situada en la partida de las Cuevas.—Bl.: Donat, "Catálogo...", pág. 73.

*Cueva Negra.*—Sita en la partida de Cueva Negra.

*Sima de Pera.*—Situada en la partida de Pera.

*Sima del Picarzo.*—Sita en la partida del Picarzo.

*Cueva Soterraña.*—Abre su boca en la Sierra de Enmedio. Tiene unos 7,50 metros de longitud por 4,50 de anchura.—Bl.: Donat, "Catálogo...", página 73.

*Covarcho del Tío Bola.*—En la partida de Malvayor.

*Cueva del Tío Borreguero.*—En la Sierra de Enmedio, a la izquierda de la Soterraña.

*Sima del Tío Cuco.*—Situada en la partida del Planejón.—Bl.: Donat, "Catálogo...", pág. 73.

*Covarcho del Tío Peto.*—Situado en el barranco de la Fuente del Buey, en la ceja izquierda. De unos 27 metros de longitud por unos tres de anchura.—Bl.: Donat, "Catálogo...", pág. 73.

*Sima del Tío Tarraque.*—Sita en la partida de Tarraque, subiendo hacia el alto de la sierra.—Bl.: Donat, "Catálogo...", pág. 73.

Hoja 694, Chulilla.

#### TABERNES DE VALLDIGNA.

*Cova de l'Aigua o del Frare.*—Sita en el Racó del Frare, en el monte de les Creus y sobre la población, al pie de unos cortados. De reducida extensión, se halla formada por una pequeña sala con columnas, atravesada lateralmente por una diaclasa de cierta longitud. Un pequeño coladero permite el acceso a otra sala inferior de reducidas proporciones. T. g.: calizas y margas del Turonense-Senonense inferior.—Bl.: Donat, "Catálogo...", página 73.

*Sima de la Ascensión.*—Sita en la Costera Ampla, en los montes de la Umbría a unos tres kilómetros y medio de la población. Alcanza una profundidad máxima de unos 24 metros, con un primer pozo de unos 7,50 que da paso a un corredor de unos 10 metros de longitud, orientado de

este a oeste. Un estrechamiento del mismo conduce al segundo piso de la cavidad, al cual se desciende en declive, sobre coladas y profusión de formas de relleno. Es una diaclasa SW.-NE. T. g.: calizas del Santonense-Campanense inferior.

*Coves del Barranc de les Foietes, Coves de les Foietes, Cova del Caçador.* Caverna sepulcral situada en la vertiente oriental del Barranc de les Foietes. La boca de entrada era irregularmente circular, de unos 90 centímetros de diámetro, continuando en forma ligeramente tubular y en pendiente hasta una pequeña cámara circular, de bóveda baja y tres metros de diámetro, a la derecha de la cual un estrecho conducto comunicaba con un divertículo de metro y medio de ancho y algo menos de altura. Arq.: Neolítico. Terreno geológico: Cretáceo. Paleont.: brechas huesosas, huesos y astas de *Cervus elaphus* Lin.—Bl.: Ballester, "La covacha sepulcral..."; Barras de Aragón y Sánchez, "Informe relativo..."; Bauer, "Comunicación sobre el yacimiento..."; Donat, "Catálogo...", pág. 73; Valiente, "Algunas dades...".

*Cova Bolomor.*—Sita en el Barranc de Bolomor, en los montes de la Umbría. Es un refugio de ganado. Su boca mide unos cuatro metros de anchura y da acceso a una sala de unos 20 metros de longitud por cinco o seis de anchura. En su final existen pequeñas ramificaciones. T. g.: Cretáceo.—Bl.: Donat, "Catálogo...", pág. 73.

*Cueva del Bolomor (II).*—Sita en el Barranc de Bolomor, en los montes de la Umbría. Su entrada mide unos 12 metros de anchura y da acceso a una sala de unos 22 metros de longitud por 15 de anchura, a cuyo lateral izquierdo se produce un ensanchamiento en el que hay un pozo de unos ocho metros de profundidad. T. g.: Cretáceo.

*Abrigo de la Bona Vista.*—Forma parte del conjunto de abrigos situados junto a les Fontetes de Cantus o Font de la Bona Vista. Se encuentra situada junto al mogote denominado Aguja Caótica. Está formado por una doble cavidad, ambas de tipo surgente. La primera medirá unos siete metros de profundidad, divididos en dos cámaras de cuatro y tres metros, respectivamente, con altura de dos metros. La segunda cavidad está a su vez dividida en otras dos, la lateral derecha de unos seis metros de longitud y altura de dos metros en boca y un metro en fondo, y la lateral izquierda, de características análogas a la anterior, pero que en su fondo se abre un laminador de unos 2,50 metros de anchura por unos siete de longitud y unos 30 centímetros de altura, recubierto por un fino sedimento arenoso, formando un cauce muy señalado sobre planos de estratificación. Terreno geológico: calizas del Albense-Cenomanense.

*Sima de la Cabra, Cova dels Punyalets.*—En las estribaciones meridionales del monte de les Creus, al pie del Racó del Todo y muy próxima a la población. La boca de esta cavidad suele estar tapada por algunas piedras, y es de forma circular y poco diámetro. Es una cavidad sumidero, y está compuesta por un par de salas con unos 27 metros de longitud en total, cruzadas por una diaclasa de orientación ligeramente NE. a SW.; en la segunda de las salas se forma un pequeño laberinto de galerías, y a poca distancia de la entrada se forman algunos laminadores que desembocan al exterior. Alcanza muy poca profundidad. T. g.: calizas sabulosas y margas del Albense-Cenomanense. Biol.: *Rhinolophus ferrum-equinum*. — Bibliografía: Donat, "Catálogo...", pág. 74.

*Covetes de Cantus.*—Situadas en el monte de las Cruces, sobre la Font de la Bona Vista o Fontetes de Cantus. Son varias, todas ellas de carácter surgente, y entre las mismas destacan por su interés las de la Bona Vista, Mosén Ricardo y La Marmita. T. g.: calizas del Albense-Cenomanense.

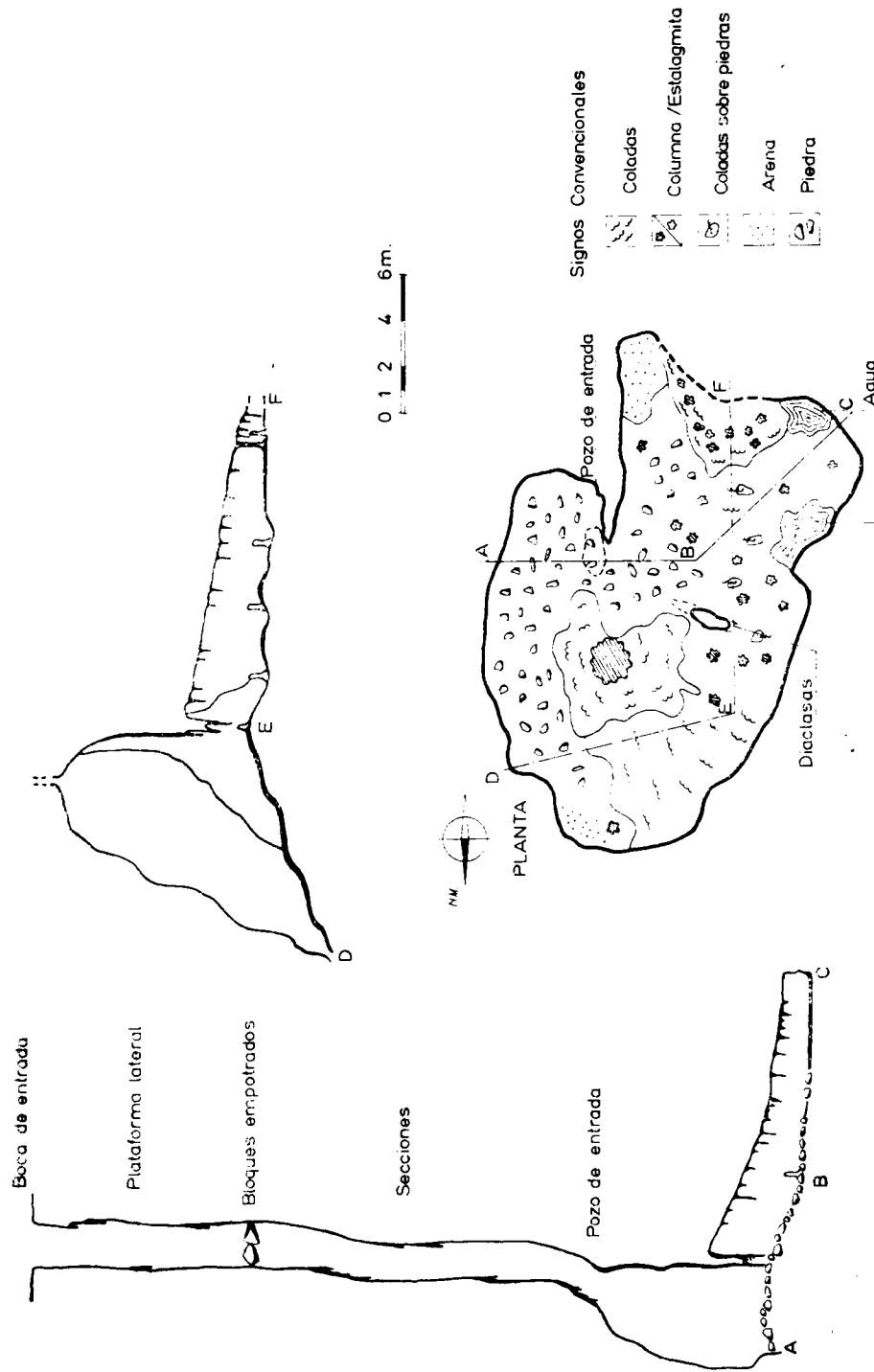
*Cova Colombo.*—De características desconocidas, se halla situada en la partida de Cova Colombo; en las proximidades de la carretera de Gandía. Terreno geológico: Cretáceo.

*Sima de la Cruz.*—Se encuentra en la cumbre del monte de les Creus. Su boca mide aproximadamente unos cuatro metros de longitud por 1,50 de anchura. Se halla inexplorada. T. g.: calizas del Turonense-Senonense inferior.

*Cova de la Marmita.*—Cavidad surgente, que forma parte de les Covetes de Cantus. No posee gran desarrollo superficial y en su boca existe una marmita natural, en la piedra, de la que recibe el nombre. T. g.: calizas del Albense-Cenomanense.

*Sima del Monte de las Cruces.*—Sita en el monte de las Cruces, detrás de la cumbre y junto a una chabola derruida, en las inmediaciones de unos campos. Se desciende a la misma por un pozo de unos 32 metros de profundidad, al término de los cuales se abre una interesante sala, de unos 22 metros de longitud, cuya primera parte está formada por una elevada bóveda; la segunda, orientada hacia el sur, parece estar formada sobre planos de estratificación, con buzamiento en esta dirección. Abundan en ella toda clase de procesos reconstructivos, siendo, dentro de sus modestas pretensiones, muy bonita. T. g.: calizas del Turonense-Senonense inferior.

*Abrigos de Mosén Ricardo.*—Son dos, que se hallan contiguos, sitios en el Racó de les Fontetes de Cantus, y forman parte del grupo de abrigos denominados Covetes de Cantus. Están entre la Cova de la Bona Vista y la Cova de la Marmita. Tienen unos seis metros de longitud cada uno por



Sima del Monte de las Cruces. Monte de las Cruces. Tabernes de Valldigna. Topografía: J. Donat y R. Cebrían.

unos tres metros de anchura el primero y unos 3,50 en boca y solamente 1,50 metros en su fondo el segundo. El primero de los dos, el de la derecha, posee dos zonas con grabados rupestres, en la proximidad de la boca y frente a frente la una de la otra; el segundo abrigo posee solamente una zona en el fondo. Descubiertos los grabados rupestres por el Grupo Espeleológico Vilanova y Piera. T. g.: calizas del Albense-Cenomanense. Arqueología: grabados rupestres rectilíneos.—Bl.: Donat, "Grabados rupestres en las cavernas..."

*Sima de la Pinada.*—Sita en la partida de la Carta, montes de la Umbría. Su boca tiene aproximadamente un metro de diámetro y se han descendido de ella unos 30 metros sin alcanzar fondo. T. g.: calizas neocretáceas.

*Avenc dels Xiquets.*—Situado en las inmediaciones de la Cova dels Punyalets y ligeramente más elevado. Es una diaclasa de unos 20 metros de longitud por siete u ocho metros de profundidad. T. g.: calizas sabulosas y margas del Albense-Cenomanense.

Hoja 770, Alcira.

#### TERESA DE COFRENTES.

*Sima del Aguila Alfonso.*—Situada en la partida de las Quebradas, detrás del grupo de simas formada por Los Peñones, Paraíso y Montoya, y del barranco de Arjongueña, en la misma línea que la sima de la Hiedra del Niño. T. g.: calizas aptenses.

*Cueva de la Almagra.*—Sita entre la casa del Cura y Los Patrones. Terreno geológico: Albense-Cenomanense.—Bl.: Donat, "Catálogo...", página 74; Madoz; Puig y Larraz, "Cavernas y simas...", pág. 332, y "Catálogo geográfico...", pág. 70.

*Cueva Blanca.*—Sita en la partida de Cueva Blanca, llegándose a la misma por la carretera en construcción a Bicorp. No es más que una ligera oquedad sin valor de ninguna clase. T. g.: calizas del Aptense.

*Sima del Campillo.*—En las proximidades del caserío del Campillo. Terreno geológico: Albense-Cenomanense.

*Sima de la Casa de los Patrones.*—A unos 150 metros de distancia, detrás de la casa de los Patrones, al NW. de la población. T. g.: Albense-Cenomanense.

*Cueva de la Ceniza.*—Sita en el barranco Parra, en la loma del Pintor. Tiene una boca de pequeñas dimensiones que da acceso a una corta galería que corre en dirección norte durante unos diez metros, para doblar



posteriormente hacia el NW., formando una pequeña sala de unos 18 metros de longitud, con anchuras variables, alcanzando la máxima de ocho metros. La altura del interior es algo escasa, y si bien por su lado derecho llega hasta los dos metros, en el centro y lado izquierdo es bastante menor. Su piso es llano y polvoriento, y el tránsito por ella, cómodo. Arqueología: cerámicas del Bronce.—Biol.: *Rhinolophus ferrum-equinum*. Terreno geológico: calizas cretáceas.

*Cueva de Don Pascual*.—Citada por Breuil como perteneciente a esta población, debe ser la sita en el vecino término de Ayora y denominada de San Pascual. Arq.: cerámicas neolíticas y huesos trabajados a punzón.—Bibliografía: Breuil, "Rapports...", pág. 249; Pericot, "La cova del Parpalló", pág. 277; Brú, "El abate Breuil...", pág. 6.

*Sima del Gavilán*.—Sita en el Cinto del Gavilán, en el barranco de Arjongueña, y margen derecha del mismo; parece ser la grieta resultante del despegue de un gran fragmento rocoso. T. g.: margas y calizas aptenses.

*Sima de la Hiedra del Niño*.—Sita en la partida de las Quebradas, entre la primera línea de diaclasas (Peñones, Paraíso y Montoya) y las Quebradas (Obscura y Chica). En la misma línea de rotura que la sima del Aguila Ildfonso, pudiendo, dada la escasa distancia existente entre ambas, ser la misma rotura, con o sin comunicación practicable. T. g.: calizas del Aptense.

*Cueva de la Higuera*.—Sita en el Chorro del Agua del Cura, a la derecha y arriba del mismo; entre El Miñón y Los Patrones. T. g.: Cretáceo.

*Sima del Mesoncillo*.—Situado en la partida del Mesoncillo Patrones. Terreno geológico: areniscas y calizas arenosas del Albense-Cenomanense.

*Sima de Montoya*.—En la partida de las Quebradas, sobre la margen derecha del barranco de Arjongueña. Es la sima más alejada de la línea integrada por esta misma y las de los Peñones y Paraíso. T. g.: calizas del Aptense.

*Sima Muletón del Choto*.—Abre su boca en la partida de Tona. Terreno geológico: calizas del Turonense.

*Cueva Negra*.—Situada en la partida de Cueva Negra y proximidades de las Pedrizas. Situada en lo alto de un cerro, su boca se divisa desde la población y desde la mayor parte de los puntos del valle. Es un abrigo de unos 40 metros de anchura en boca, con unos seis metros de altura. Su profundidad es de unos 24 metros. La boca se halla protegida por un muro no muy elevado y la cavidad convertida en corraliza. Arq.: cerámicas del Bronce. T. g.: Cretáceo.

*Sima del Paraíso*.—De boca muy amplia y levantada, tipo caverna, la

abre en la partida de las Quebradas y margen derecha del barranco de Arjongueña. Sita entre las simas de los Peñones y Montoya. T. g.: calizas del Aptense.

*Sima Pedrizas*.—Situada en el barranco de la Sima. T. g.: Cretáceo.

*Sima de los Peñones*.—Abre su boca sobre la margen derecha del barranco de Arjongueña, en la partida de las Pedrizas. Junto a su boca hay un curioso peñón. T. g.: calizas aptenses.

*Quebrada Chica*.—Pequeña quebrada o galería, sita en el paraje de las Quebradas y unida a la Quebrada Obscura. T. g.: calizas aptenses.

*Quebrada Obscura*.—Quebrada o galería de unos 88 metros de longitud, sita en la partida de las Quebradas. El primer sector de esta quebrada se encuentra al aire libre y tiene unos 25 metros de longitud; el segundo, ya cubierto, alcanza unos 42 metros de longitud; su anchura es del orden de los cinco metros y la altura de unos 12 metros; dos tragaluces en la bóveda, junto con las amplias bocas de acceso, ayudan a disipar la oscuridad. A mitad de recorrido del sector, en uno de los laterales, una grieta permite un escape en dirección a la Quebrada Chica. El tercer sector se encuentra al descubierto, tiene unos 21 metros de longitud y su anchura es decreciente, hasta alcanzar en su iniciación los dos metros. La orientación de ésta es norte-sur. T. g.: calizas del Aptense.

*Quebrada (La)*.—Fenómeno geológico consistente en una gran rotura de orientación norte-sur, de gran longitud y anchura, sito en la partida de las Quebradas, y origen de esta denominación y de todos los fenómenos secundarios, tales como simas y quebradas, existentes en la partida. En su sector norte constituye un amplio, rectilíneo y hondo barranco. En el sector sur se producen, en la montaña, roturas amplias, recubiertas de bloques de piedra, cuya inspección podría ser interesante, ya que de existir paso al interior podría dar lugar a simas muy profundas. Al llegar a la cima del monte se producen amplias ramificaciones de esta rotura, tal vez penetrables, así como las simas y quebradas situadas en la partida de la Quebrada. Terreno geológico: calizas del Aptense.

*Quebrada del Pico Caroig*.—Túnel existente en la ladera del Pico Caroig. T. g.: Cretáceo.

*Cueva Roig*.—Abre su boca en la finca de Casa Pascuala. T. g.: Cretáceo.

*Sima de la Rolíndez*.—Abre su boca en la Rolíndez. T. g.: Cretáceo.

*Sima Tornajico*.—Sita en la partida de Tornajico. T. g.: Cretáceo.

Hojas 745, Jalance; 768, Ayora.

## TITAGUAS.

*Sima del Cerro Somilla*.—Situada en la partida del Cerro Somilla.—Bibliografía: Donat, "Catálogo...", pág. 74.

*Sima de la Hoya*.—Situada en la partida de la Hoya de la Honda.—Bibliografía: "Donat, "Catálogo...", pág. 74.

*Cueva del Picasents*.

*Cueva de Pinazo*.—En el barranco de la Lámpara, en su margen derecha y a unos 940 metros de altitud, en las laderas del vértice Lámpara y sobre el camino de Alpuente.—Bl.: Donat, "Catálogo...", pág. 74.

Hojas 737, Landete, y 638, Alpuente.

## TORRES TORRES.

*Cova de les Rates (I)*.—En la partida de les Rates. Es una diaclasa de orientación norte-sur. Se penetra en la misma descendiendo un pozo de unos cinco metros, a cuyo término se abren dos galerías; la dirigida al norte lo hace con este rumbo unos 27 metros, luego se desvía al NE. durante unos 12 metros, para volver nuevamente hacia el norte durante otros 11 ó 12 metros. La galería orientada al sur tiene una longitud de unos 10 metros en este rumbo, a continuación se desdobra en dos, un ramal mantiene la dirección anterior durante unos 12 metros, siendo mucho más estrecho, y el otro se dirige en dirección SE., con un recorrido de otros 10 metros. La anchura de la galería es del orden de los cinco metros y en sus extremidades se reduce mucho. Abundan los bloques clásticos y los depósitos de murcielaguina. T. g.: Trías.—Bl.: Donat.

*Cova de les Rates (II)*.—Sita en la partida de les Rates, a escasa distancia de la anterior. Está formada por una sola estancia en la que los fenómenos de reconstrucción han iniciado algunos procesos de partición. Tiene una longitud de unos 22 metros por una anchura que alcanza los 10 metros y corre de sur a norte. T. g.: Trías.—Bl.: Donat, "Catálogo...", pág. 75.

Hoja 668, Sagunto.

## TOUS.

*Cueva de la Abuela*.—A orillas del río Escalona, de poca profundidad. En su interior nace un manantial. T. g.: calizas del Turonense-Cenomanense.—Bl.: Donat, "Catálogo...", pág. 75.

*Cueva del Azagador*.—Pequeña cavidad, originada a erosión turbillo-

nar, situada en las proximidades del camino de Dos Aguas a Tous y de la fuente del Azagador. Es una cueva sumidero de unos 5,50 metros de longitud practicable. T. g.: calizas y margas del Cenomanense.—Bl.: Donat, "Catálogo...", pág. 75.

*Cueva del Barranco Olivar*.—Sita en el Km. 3 de la carretera de Tous a Alberique. Bajo de un campo de olivos y algarrobos, al pie de un cortado y a cinco minutos de la carretera. Son varias pequeñas covachas, sin interés espeleológico, y otra de proporciones algo mayores. T. g.: Cretáceo.

*Cueva Blanca*.—En las Rellanas de Abajo, en la Umbría, y bajo del Mojón de la Peca Blanca. T. g.: Neocretáceo.

*Agujero del Bollo*.—Sito en la solana de los Rellanos de Abajo. Terreno geológico: Neocretáceo.

*Sima del Caballón del Espliego*.—Situada en el Caballón del Espliego, una de las estribaciones montañosas del Caballón de la Romana. T. g.: calizas neocretáceas.—Bl.: Donat, "Catálogo...", pág. 75.

*Sima del Caballón de la Fontalba*.—Situada en el Caballón de la Fontalba, casi en su crestería y en el lado que mira al Salto de Millares. Se penetra en ella por un tubo erosivo, vertical, de 36 metros de profundidad y que da acceso a una sala de 25 metros de longitud, semiderruida, en la que se profundiza por una serie de grietas hasta unos 45 metros de profundidad, por donde desaparecen las aguas ocasionales por unas grietas impracticables. T. g.: calizas del Turonense.—Bl.: Donat, "Catálogo...", página 75.

*Sima del Caballón de la Umbría*.—Sita en el Caballón de la Umbría. Terreno geológico: calizas neocretáceas.—Bl.: Donat, "Catálogo...", página 75.

*Sima del Campillo*.—Situada en la partida del Campillo, sobre el barranco Horcajo de la Sima. Tiene una gran boca de acceso, por la que, tras de descender un ancho tubo de unos 10 metros de profundidad, se abre una gigantesca bóveda de unos 50 metros de altura. Esta cavidad tiene prácticamente una sala única, de unos 215 metros de longitud máxima por unos 105 metros de anchura. Ocupa una superficie de unos 16.800 metros cuadrados aproximadamente. La profundidad máxima alcanzada es de unos 110 metros. El punto de descenso está prácticamente sobre el centro de la sala, a un tercio de su longitud y en su parte superior, sobre una gigantesca pendiente de bloques clásticos y litogénicos; las formaciones estalagmíticas alcanzan grandes desarrollos en volúmenes y altura, y se prodigan en gran número y variedad; son igualmente numerosas las formaciones irregulares o excéntricas, las pisolíticas, gourgs, etc. Hacia el fondo de la cavidad se

forman gruesos depósitos arcillosos, y entre éstos se forman cauces que desembocan en sumideros impenetrables por donde desaparecen las aguas que ocasionalmente colecta la sima. T. g.: calizas del Turonense. Biol.: *Rhinolophus ferrum-equinum* S., y *Rhinolophus euryale*.—Bl.: Cebrián, "La sima del Campillo"; Donat, "Catálogo...", pág. 75; Grupo de Exploraciones Subterráneas.

*Cueva del Candil*.—Situada en la margen izquierda del barranco del Castellet, en la partida de las lomas Cotillas; su boca de acceso tiene un metro de diámetro aproximadamente y da paso a una fuerte pendiente de materiales clásticos y de sedimentos alóctonos, a cuyo término la cueva discurre normalmente en sentido horizontal. Tiene unos 315 metros de longitud, unos ocho metros de altura y cinco o seis de anchura. No abundan las formaciones estalagmíticas ni estalactíticas; en cambio posee interesantes gourgs, muchas veces con importante depósito líquido, y pisolitas. Es una cavidad sumidero desarrollada sobre calizas tabulares, con una ligera inflexión hacia el SE. Grandes desplomes clásticos evidencia dos periodos en los mismos, separados por un proceso reconstructivo. Ha sido originada por las aguas epígeas del barranco del Castellet. T. g.: calizas del Turonense. Biología: *Dolichopoda* sp.; *Miniopterus schreibersi* y *Rhinolophus ferrum-equinum*.—Bl.: Donat, "Catálogo...", pág. 76.

*Cueva de las Carabinas*.—Situada en el barranco del Garrucho, afluente del barranco del Carril. T. g.: calizas del Turonense-Cenomanense.

*Sima de la Cuesta del Palau*.—En lo alto de la cuesta del Palau. Tiene una higuera y un algarrobo en su boca. Esta es bastante grande, cinco por seis metros, y alcanza los 16 metros de profundidad. T. g.: Cretáceo.

*Cueva del Duende*.—Al SW. del collado del Aire, a unos 430 metros de altitud. Es un abrigo de grandes proporciones. T. g.: calizas del Turonense.—Bl.: Donat, "Catálogo...", pág. 76.

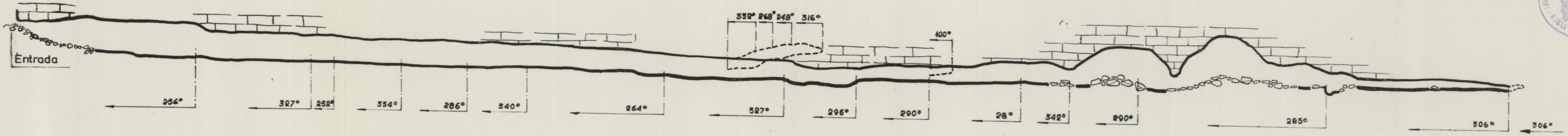
*Cueva Fornales*.—Situada al oeste de las lomas del Castellet. T. g.: calizas del Turonense.

*Cueva de la Fraila*.—Situada en un barranco, en las proximidades del kilómetro 6 de la carretera de Tous a Alberique y barranco abajo. En la mitad del caballón, a mano izquierda y en la solana. T. g.: Santonense-Coniacense superior.

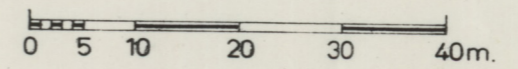

*Cueva de las Fulas*.—Situada en el Charco de las Fulas, probablemente un abrigo. T. g.: calizas y margas del Aptense.—Bl.: Donat, "Catálogo...", pág. 76.

*Cueva Gachas*.—Refugio de escasa profundidad, situado en el puntal





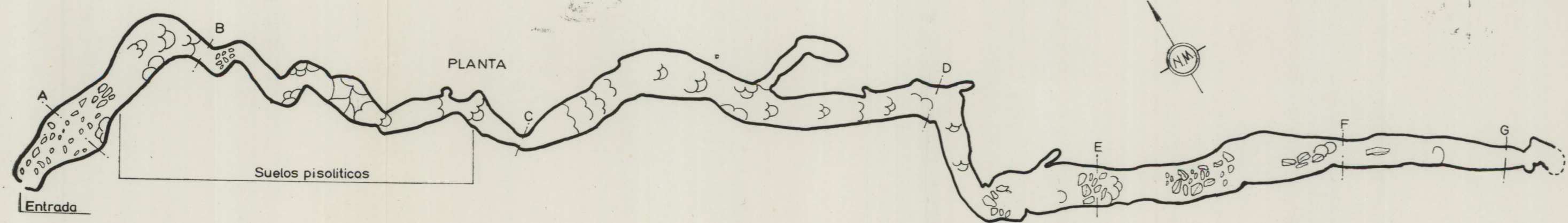
SECCIONES



Signos convencionales

- Gourgs
- Bloques, piedras
- Estratificación

PLANTA





de las Gachas, a unos 300 metros de altitud. T. g.: Neocretáceo.—Bibliografía: Donat, "Catálogo...", pág. 76.

*Síma del Gato*.—Situada en la loma del Gato, partida del Campillo. Terreno geológico: calizas del Turonense.—Bl.: Donat, "Catálogo...", página 76.

*Cueva de las Golondrinas*.—Abrigo de grandes dimensiones situado en el barranco de Pertecaste, en su margen derecha y más abajo de la cueva de Pertecaste, desde la cual se la divisa. T. g.: areniscas y margas del Cenomanense.—Bl.: Donat, "Catálogo...", pág. 76.

*Síma de les Graelles*.—En un llano, sobre el barranco de los Charcos. T. g.: calizas neocretáceas.—Bl.: Donat, "Catálogo...", pág. 76.

*Síma de las Grajas*.—Abre su boca en un barranco afluente del Horcajo de la Síma, margen derecha. La entrada la constituye un tubo erosivo, en pronunciada pendiente, hasta una pequeña sala, de plano inclinado, que se continúa por un corredor, después de haber salvado un escalón de cinco metros. En este pasillo existe al frente una pequeña galería y a su izquierda una salita. Volviendo a la sala primera encontramos en su pared del lado este unos orificios que nos conducen, por unos pasillos ascendentes, hacia unas pequeñas salas, la última de ellas excavada en planos de estratificación, de unos 6,50 metros de longitud por 0,50 de altura. Una estrecha boca, sita bajo el antes citado escalón de cinco metros, da un acceso muy dificultoso a una síma —diaclasa— de unos cuatro metros de profundidad, que posee otra boca en un pequeño recinto existente junto a la sala primera. La orientación de la diaclasa es aproximadamente SW. a NE. Excavada por las aguas epígeas del barranco en que abre su boca. T. g.: calizas del Turonense.—Bl.: Donat, "Síma de las Grajas"; "Catálogo...", pág. 76.

*Síma del Infierno, Cueva de Primo*.—Está situada en las laderas meridionales de las lomas de Matamont, en el pico Quencall, y sobre los caseríos y rambla de la Parra. Situada a bastante altura del cerro, tiene una boca amplia pero oculta, la cual, tras de descender unos escalones elevados, da acceso a un amplio vestíbulo, a cuyo término, y tras de descender y ascender posteriormente dos pronunciadas rampas, se abre un amplio orificio que desemboca en una profunda síma. Este descenso se puede evitar descendiendo a su vez por un estrecho orificio o tubo existente en la pared derecha de la sala y en la parte baja de la misma, el cual da acceso a una amplia y larga diaclasa, con suelo en pendiente y recubierto de bloques clásticos, la cual se desarrolla verificando zig-zags en dirección NW. A los 75 metros de recorrido aproximadamente, por una gatera que hay a ras de suelo, se pasa a otra línea de diaclasa, ésta en dirección al SW. Nada más

pasar la citada gatera, tras pasar un pequeño umbral rocoso, se abre un pequeño pozo, descendido el cual la galería se abre en dos direcciones, una de ellas en el sentido contrario de la marcha, se abre posteriormente en dos gateras, cuyo término común es un pequeño pozo. La dirección opuesta a ésta conduce, a través de una pequeña estancia, a otra algo mayor, ocupada casi toda ella por un pozo de unos 16 ó 17 metros de profundidad. Siguiendo la dirección de la diaclasa, y bordeando el pozo, se tiene que ascender por las formaciones de la pared, prosiguiendo la caverna por un estrecho corredor, lleno de orificios de sima, hasta su término, que es un pequeño pozo de descenso que desemboca en una estancia no muy grande. En el corredor anterior los orificios permiten, descendiendo verticalmente, alcanzar una corta galería, la cual a su vez permite un nuevo salto a otro rellano y éste a su vez a un tercero, término en profundidad de la caverna. Tiene unos 515 metros de recorrido y unos 90 metros de descenso. Terreno geológico: calizas del Coniacense. Arq.: Bronce ibérico.—Bl.: Donat, "Catálogo...", pág. 76; "Misterio y leyenda..."; Soler, "Exploración en la sima del Infierno" y "Ayer finalizó la exploración...".

*Cueva de Juan Rita.*—Sita en la partida de Charcún, al final de la loma del Muerto. T. g.: Turonense-Cenomanense.

*Cueva Larga.*—Sita en la loma de la Cueva Larga. T. g.: Eocretáceo.

*Sima de la Loma, Sima de la Fontblanquilla.*—Sita en las proximidades de la fuente denominada Fontblanquilla. T. g.: calizas y margas del Coniacense.

*Sima de la Loma de la Sima.*—Situada a 200 metros de la sima del Campillo en la partida del Campillo. Está formada por un pozo de unos nueve metros de profundidad que cae sobre una pendiente de derrubios y materiales clásticos de unos 13 metros de profundidad y orientada SE. a NW. T. g.: Calizas del Turonense.—Bl.: Donat "Catálogo..." pág. 77.

*Sima de la Llenca del Serrano.*—Situada en una barrancada de la partida del Campillo afluente del barranco de Pertecaste. Presenta una caída vertical de unos 45 metros tras de pasar su boca, que posee aproximadamente una extensión de un metro cuadrado. Esta caída se inicia por un tubo de unos siete metros de profundidad, pasados los cuales se abre bruscamente la bóveda de una sala de unos 70 metros de longitud con un cono central de deyecciones. En esta sala se abren dos simas, una de ellas en su mitad y junto a la pared, y alcanza una profundidad de unos 15 metros; la otra se encuentra en su final, tiene unos 23 metros de profundidad y en su fondo se alcanza la máxima de la caverna con 72 metros. T. g.: calizas del Turonense.—Bl.: Donat, "Catálogo...", pág. 77.

*Abrigo Malet.*—Sito en el barranco de Pertecaste y más abajo que el de Pertecaste. Es algo menor que éste y se divisa desde él. T. g.: Santonense-Coniacense superior.

*Cueva de las Maravillas.*—En la margen derecha de uno de los barrancos descendentes del Puntal de las Maravillas; alcanza unos 31 metros de longitud y es una cavidad sumidero formada por una sola sala en declive, con un pequeño hundimiento en su lado izquierdo, de fácil descenso. Posee abundantes formaciones, aunque muy estropeadas. T. g.: calizas del Aptense-Albense.

*Sima de los Mojones.*—Descubierta durante la I Asamblea Espeleológica Levantina. Está formada por un tubo erosivo de unos nueve metros de longitud, cuyo final se abre sobre la única sala de que se compone la cavidad. Esta adopta forma circular, con un diámetro aproximado de seis o siete metros y una altura de bóveda de unos cuatro metros. El piso se halla recubierto de bloques clásticos, especialmente debajo del tubo de acceso, y de sedimentos arcillosos, alcanzando estos últimos un gran espesor, pudiéndose observar, en el ángulo oeste, un hundimiento de los mismos que afecta a más de un metro de profundidad. En el lado sur existe una pequeña colada por la que se puede ascender a una pequeña cámara en la que abundan los fenómenos reconstructivos. En el tubo de acceso, y casi en la parte superior del mismo, existe una abertura por la que se puede penetrar en otro, paralelo al anterior y de menores dimensiones. T. g.: Cretáceo.—Bl.: Donat, "De Alcoy a Gandía...".

*Cueva Negra.*—Covacha situada sobre el pueblo, en sus proximidades. Terreno geológico: calizas y margas del Turonense-Cenomanense.—Bibliografía: Donat, "Catálogo...", pág. 77.

*Cueva Palera.*—Abrigo situado en el puntal de la Cueva Palera. Terreno geológico: Turonense-Cenomanense.—Bl.: Donat, "Catálogo...", página 77.

*Cueva del Palmeral.*—Sita en el barranco de la Mañana, por el barranco Grande y en dirección a Antella. A media hora de la carretera de Tous a Alberique. T. g.: calizas del Santonense-Coniacense superior.

*Sima del Pato.*—Situada en la loma contigua al barranco en que abre su boca la sima del Campillo, en la partida del Campillo. El acceso a la misma se verifica por un estrecho tubo de un metro escaso de diámetro y unos cinco metros de longitud, en vertical, y que da acceso a una bóveda de unos 17 metros de altura máxima y unos 10 metros en el lugar del descenso. Esta bóveda cubre una sala de unos 17 metros de longitud, de forma circular, recubierta de productos detríticos y clásticos. A continuación de

esta sala, y en dirección sur, se encuentra un huso, en cuya parte superior e igualmente en el sector sur, comunica con otra sala, también de forma circular, de unos seis metros de diámetro y una altura entre 1,50 y 2,50 metros. Su bóveda está llena de finísimas estalactitas y el suelo recubierto de finos derrubios. El buzamiento de esta cavidad es de sur a norte. Terreno geológico: Cretáceo.—Bl.: Donat, "Catálogo...", pág. 77.

*Sima de la Peca Blanca.*—Situada en las laderas meridionales de las lomas de Matamont, bajo del pico Quencall, sobre los caseríos de la Parra. A escasa distancia de la sima del Infierno y a su izquierda. Es una diaclasa tectónica cuyo primer descenso es de unos 9,50 metros, sobre unos bloques clásticos empotrados en las paredes; abriéndose la sima de nuevo a ambos lados de los mismos. T. g.: calizas y margas del Coniacense.—Bl.: Donat, "Catálogo...", pág. 78.

*Cuevas de Pere.*—Situadas frente a la Cueva de la Abuela, en el puntal del Bufón, en la parte de la solana. T. g.: Cretáceo.

*Sima de Pere l'Herrero.*—A la derecha del camino de Tous al Campillo, en la zona de las lomas Cotillas. Algo después de pasar el barranco de la Cueva del Tortero. T. g.: Cretáceo.

*Cueva de Peñarroya.*—En los cortados de Peñarroya, en la loma de Peñarroya. Es un gran abrigo de escasa techumbre, que es utilizado como corral de ganado. En su interior nace la fuente de Peñarroya, cuyas aguas desaparecen tragadas por una grieta en el mismo lugar de su nacimiento. Terreno geológico: areniscas y margas del Cenomanense.—Bl.: Donat, "Catálogo...", pág. 78.

*Cueva de Pertecaste.*—En el barranco de Pertecaste, bajo del camino de Dos Aguas a Tous. Tiene una longitud de más de 100 metros de boca, siendo la forma de ésta arqueada. Su profundidad es muy variable, siendo la máxima, en el centro del arco, de unos 15 ó 16 metros. El piso de la cavidad es llano, aunque presente algunos accidentes, y sobre el mismo reposan algunos bloques clásticos de gran tamaño. Las aguas que circulan por el barranco de Pertecaste son las que por medio de su acción subálvea, apoyadas en el buzamiento de las rocas, han originado esta cavidad, y se desploman aproximadamente sobre su mitad, en forma de cascada, sobre un grueso bloque de piedra. Utilizada como refugio de ganado. T. g.: calizas del Turonense.—Bl.: Donat, "Catálogo...", pág. 78.

*Cueva del Perro.*—Sita en el barranco de Peñarroya, en el puntal de las Maravillas. Es una cavidad de escasa longitud y formas muy regulares, probablemente trabajada o ampliada por la mano del hombre. T. g.: calizas y margas del Aptense.—Bl.: Donat, "Catálogo...", pág. 78.

*Cueva de la Rambla.*—En la rambla o barranco de la Romana, en el Puntal Royo. Probablemente algún abrigo o refugio. T. g.: areniscas y margas del Cenomanense.—Bl.: Donat, "Catálogo...", pág. 78.

*Sima del Real de la Rosa.*—Desconocido actualmente su emplazamiento.

*Sima de Sala.*—En las proximidades del tercer puente de la carretera de Tous a Alberique, en el reguero de la izquierda y en medio de la solana. Frente a unos pinos y a la derecha de la umbría. T. g.: Cretáceo.

*Cueva Soterrano.*—Sita por el Km. 7 de la carretera de Tous a Alberique, en el mojón del Soterrano y cerca del mojón de Alcira. T. g.: Santonense-Coniacense superior.

*Abrigo del Tío Juan.*—Abrigo de escasa longitud y profundidad, situado sobre una de las lomas del Puntal de la Cueva Palera. T. g.: calizas y margas del Coniacense.—Bl.: Donat, "Catálogo...", pág. 78.

*Cueva del Tortero.*—Sita en un barranco próximo al del Candil, en las lomas Cotillas, a la derecha del camino de Tous a la Laguna. Su boca de acceso es muy pequeña y difícil de hallar, y da paso a una galería en declive orientada NNE. de unos 35 metros de longitud y montada sobre una línea de diaclasación. A continuación la galería, tras de atravesar una barrera de formaciones, se dirige hacia el SE. durante unos 60 metros de recorrido. Abundan los procesos reconstructivos. T. g.: areniscas y margas del Cenomanense. Biol.: *Diplopodos polidesmido*.

Hojas 746, Llombay, y 769, Navarrés.

TUÉJAR.

*Cueva del Cuco.*—En el barranco de la cueva del Cuco y partida de la cueva del Cuco.—Bl.: Donat, "Catálogo...", pág. 78.

*Cueva de las Palomas.*—En la orilla derecha del río Tuéjar y muy próxima a la población. Es una caverna de unos 30 metros de longitud por unos 12 ó 14 de anchura y bóveda bastante elevada. Es una cavidad surgente excavada en depósitos tobáceos cuaternarios y por tanto posteriores a la epirogénesis que afecta a la provincia. Es o ha sido utilizada como corral de ganado. T. g.: tobas cuaternarias.—Bl.: Donat, "Catálogo...", página 78.

*Cuevas de Silla.*—Conjunto de abrigos de nulo valor espeleológico sitos en la margen izquierda del río Tuéjar, poco después de pasar la cueva de Zagarrigas y en dirección al nacimiento de las aguas del río Tuéjar. Oquedades entre estratos procedentes de la erosión inicialmente y de los procesos

clásticos con posterioridad. Con muros artificiales formando corralizas para encerrar ganado en su interior. T. g.: Jurásico.

*Cueva de Zagarrigas.*—En la orilla derecha del río Tuéjar, sobre la margen derecha de la rambla de Arqueta, después de su confluencia con el barranco de la Nieve, entre los corrales del Ras y de la Presa. Encierran ganado en ella y su boca se halla artificialmente protegida por un muro de piedra. T. g.: Jurásico.

Hojas 637, Landete; 638, Alpuente; 665, Mira, y 666, Chelva.

#### TURÍS.

*Cueva de la Rambla de Alturí.*—Sita en la partida de la rambla de Alturí, en el montículo de la Media Luna, a unos 12 kilómetros de la población. Con estalactitas en su interior.—Bl.: Donat, "Catálogo...", pág. 79.

Hojas 721, Cheste, y 745, Llombay.

#### UTIEL.

*Cueva Ahumada.*—Es un abrigo situado en la Sierra del Negrete, a la izquierda de la central forestal de teléfonos.

*Sima de Iñiguez.*—Sita en las inmediaciones de las Casas de Iñiguez.

*Cueva del Requejo.*—Arq.: ibérica.

*Sima del Cerro del Trullo.*—De boca semicircular, se encuentra situada en la Sierra del Negrete.

Hojas 665, Mira; 666, Chelva; 693, Utiel, y 694, Chulilla.

#### VALLADA.

*Sima de la Balarma.*—Abre su boca en lo alto de una pequeña loma, lugar denominado partida de la Balarma. Presenta varias bocas al exterior. Penetrando por la que cae sobre el punto más bajo de todas ellas, se ha de descender en vertical unos 35 metros, pudiendo detenerse en dos repisas situadas a mitad del descenso y a unos cinco metros una de otra. El punto de caída es un gran cono de deyecciones, por el que se puede descender hasta alcanzar una profundidad de unos 50 metros. Si en vez de descender se asciende, se alcanza el vértice del cono, que se encuentra situado debajo de la mayor boca colectora de agua y a los 20 metros de profundidad. En mitad de la pendiente de este cono existe un pasadizo que comunica a una pequeña sima de unos once metros de profundidad, hallándose en ella la

máxima de la caverna y que corresponde a los 55 metros de desnivel con la superficie. T. g.: Cenomanense-Santonense inferior.—Bl.: Donat, "Catálogo...", pág. 79.

*Cova dels Brollaors.*—Se halla situada en las proximidades del túnel del Sumidor. Existen en su interior algunos depósitos de agua, al parecer con alguna corriente. T. g.: arcillas y yesos del Keuper.—Bl.: Donat, "Catálogo...", pág. 79.

*Sima de la Casa.*—Situada en la partida de la Balarma, a unos 500 metros de la sima de la Balarma y próxima a unas ruinas, abierta sobre puntiagudas rocas, presenta dos bocas que siguen igual dirección sobre una grieta. Tiene unos 20 metros de descenso hasta alcanzar el primer piso de la cavidad. T. g.: Cenomanense-Santonense inferior.—Bl.: Donat, "Catálogo...", pág. 79.

*Cova de los Moseguellos.*—En el barranco de la Boquilla, entre Vallada y Mogente, de no mucha amplitud y techos bajos. T. g.: calizas cretáceas. Bibliografía: Sarthou, "Geografía...", pág. 961; Viñes, "Hidrografía setabense"; Donat, "Catálogo...", pág. 79.

*Cova de la Saladura.*—Entre los barrancos del Hontanar y de la Hoya Redonda. Es un abrigo en el que se encierra ganado. T. g.: Keuper.—Bibliografía: Donat, "Catálogo...", pág. 80.

*Cova Santa.*—Pequeña cavidad sita en las proximidades de la población.—Bl.: Donat, "Catálogo...", pág. 80.

*Torcas del Sumidor.*—Torcas situadas sobre el barranco de la Saraella y a su término. T. g.: Keuper.—Bl.: Donat, "Río subterráneo...".

*Túnel del Sumidor.*—Sito en el barranco de la Saraella, en la Serra Grossa, y bajo del picacho denominado del Penyó. La boca de acceso al túnel se abre sobre el fondo del citado barranco y da acceso a un pozo de unos cinco metros de profundidad y que se puede descender con facilidad. En el mismo lugar de descenso se observa la presencia de dos galerías, que en realidad constituyen una sola, dividida en dos por el pozo de entrada y que reciben las denominaciones de Río Abajo y Río Arriba, debido a que toda la cavidad se halla atravesada longitudinalmente por un riachuelo de agua ligeramente salobre. La galería de Río Arriba está orientada al SW. Alcanza unos 300 metros de longitud y en su recorrido, además del agua propia del nacimiento del riachuelo, recibe dos pequeñas aportaciones más. A su mitad aproximada, antes de alcanzar la sala del Desplome, trepando por las paredes se pueden alcanzar dos pisos superiores, denominados galerías Superior y Media, las cuales convergen a distintos niveles en la sala Bancobao, la cual se prolonga por una estrecha galería hasta alcanzar la



sala Cavanilles. El tramo de cavidad denominado Río Abajo se prolonga normalmente en dirección NE. unos 150 metros, al término de los cuales un rebaje en la altura de la bóveda la convierte en sifonante, dando lugar al Sifón Sospedra, de unos dos metros de longitud, tras el cual se abre una diminuta estancia denominada sala del C. E. V., y a continuación se produce una nueva bóveda sifonante, denominada de Elías Agost, de unos tres metros de longitud. Pasado éste se inicia la galería Nueva, cuya primera parte recibe el nombre de Corredor Donderis, de 65 metros de longitud, a cuyo término las aguas se desploman por un tajo formando la denominada Cascada Llopis, de 40 metros de desnivel. Al pie de la misma se abre una gran estancia, la sala SAR, que se prolonga por unos 20 metros hasta alcanzar una segunda cascada de 10 metros de caída. Continúa el riachuelo a través de una galería de unos 40 metros de longitud, llegando a la tercera cascada, denominada de Elorriaga, con 30 metros de salto, al final de la cual se abre una galería de unos 150 metros de longitud, que desemboca en la denominada sala de Vilanova y Piera, de 75 metros de larga por 30 de ancha y 20 metros de alta, de la que parte la Galería Terminal, en la cual el río desaparece tras un nuevo rebaje de la bóveda.

Estas aguas reaparecen posteriormente en la fuente de la Saraella (comprobación efectuada por medio de la fluoresceína). En el transcurso de su recorrido por la cavidad las aguas muestran un ligero sabor salobre, y al salir al exterior por la citada fuente de la Saraella su sabor salado es fortísimo, lo que hace suponer la existencia de un domo o lámina salina entre la Galería Terminal y la fuente. T. g.: Keuper semidiapírico en un anticlinal cretáceo fallado. Biol.: *Dolichopoda* sp.—Bl.: Caparrós, "El Grupo Espeleológico Vilanova..."; Cebrián, "Las aguas salobres..."; Donat, "Catálogo...", pág. 8c, "El Túnel del Sumidor" y "Río Subterráneo..."; Agost, "El río subterráneo de Vallada".

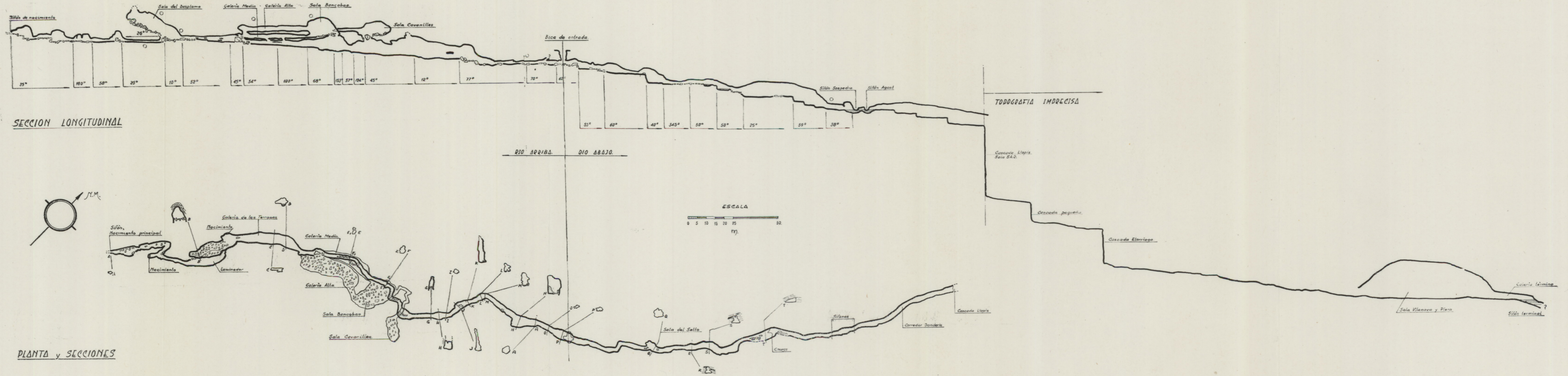
Hoja 794, Canals.

#### VALLANCA.

*Cuevas de Vallanca, Cuevas de las Huertas.*—Abrense en masas de toba que en las cercanías de la villa forman cerros de escasa elevación. T. g.: Cretáceo, tobas.—Bl.: Cavanilles; Cortázar y Pato; Donat, "Catálogo...", página 8o; Madoz; Puig y Larraz, págs. 333 y 71.

Hoja 612, Ademuz.





SECCION LONGITUDINAL

PLANTA y SECCIONES

Río subterráneo "Túnel del Sumidor". Vallada.—Topografía: F. Jurado Abicart y José Donat Zopo.



## VENTA DEL MORO.

*Cueva de los Ladrones.*—En la partida de la cueva de los Ladrones. Terreno geológico: Cretáceo.

*Cueva Marca.*—En la partida de cueva Marca.

*Cueva de la Moneda.*—La boca, de difícil acceso, se halla situada en el monte Fuenseca, en las estribaciones de los Cuchillos; tiene una entrada horizontal y una sima interior cuya profundidad se desconoce. A unas dos horas de la población. T. g.: calizas cretáceas verticales.

*Cueva de la Parra.*—En la partida de la cueva de la Parra.

*Cueva del Tío Ramón.*—En la partida de la cueva del Tío Ramón.

Hojas 693, Utiel, y 719, Venta del Moro.

## VILLALONGA.

*Avenc de l'Almirant.*—Sito en la partida Plà de la Llacuna. T. g.: calizas del Campaniense.—Bl.: Donat, "Catálogo...", pág. 81.

*Cova del Almirant.*—En la partida de "les Solanes". T. g.: Cretáceo.

*Avenc de la Caseta dels Caçadors.*—En el monte Azafor.

*Avenc del Cevilero.*—Sito en la partida de la Creueta. T. g.: Cretáceo. Bibliografía: Donat, "Catálogo...", pág. 81.

*Cueva de la Cigarrera.*—En el monte Barranco Monera. T. g.: Cretáceo.

*Avec del Corral de Roig.*—Sito en la partida de la Creueta. Es un sumidero con fuerte pendiente y de poca anchura, lleno de arcilla. Alcanza poca profundidad. T. g.: Cretáceo.—Bl.: Donat, "Catálogo...", pág. 81.

*Cova de Dionisio.*—En el monte Azafor y cerca de la fuente del mismo nombre. Son una especie de abrigos para la guarda del ganado. T. g.: Jurásico.

*Cova dels Emboscats.*—Sita en el monte Partel. A escasa distancia de la población. Su boca, de no grandes proporciones, da paso a un pequeño salón, al que se llega tras salvar un descenso de unos 3 ó 4 metros; a la derecha de este salón se abre entre formaciones un orificio que da acceso a una galería de escasa longitud, en la que, a ras del suelo, se abre una nueva cámara pequeña y de techos bajos. También es conocida esta cavidad con el nombre de cueva Partel. T. g.: calizas cretáceas.

*Avenc d'Engorcha.*—Abre su boca en la partida de la Creueta. Terreno geológico: Cretáceo.—Bl.: Donat, "Catálogo...", pág. 81.

*Sima de l'Entrà de l'Azafor.*—Sita en el monte del Azafor, a la entrada del mismo. T. g.: Cretáceo.

*Cova de Fuster.*—En los límites de término con Adsubia y a unos 510 metros de altitud. En la partida de Cova Fuster. T. g.: calizas y margas del Campaniense.—Bl.: Donat, "Catálogo...", pág. 81.

*Avenc de Josep Barranc.*—Sito en la partida de la Creueta. T. g.: Cretáceo.—Bl.: Donat, "Catálogo...", pág. 81.

*Cova Llengua Siervo.*—Sita en el Plà de la Llacuna; se penetra en ella en forma de sima mediante el uso de cuerdas o escalas. T. g.: Cretáceo.—Bibliografía: Donat, "Catálogo...", pág. 81.

*Cova de las Machonas.*—Sin determinar su emplazamiento.

*Cova Partel.*—Sita en el Plà Gran, monte del Partel. Es la misma que la conocida con el nombre de Cova dels Emboscats. T. g.: Cretáceo.—Bibliografía: Donat, "Catálogo...", pág. 81.

*Coves de Pastor.*

*Cova del Recó del Duc.*—Sita en la partida del Recó del Duc, sobre el río Serpis. T. g.: Cretáceo.

*Cova de Sendra.*—En el Azafor. T. g.: Cretáceo.

Hojas 795, Játiva, y 796, Gandía.

#### VILLAMARCHANTE.

*Cova del Llentiscler.*—Situada en la ladera suroeste del vértice geodésico La Rodana. Tiene unos seis metros de desnivel en la boca de entrada y una longitud de unos 60 metros.—Bl.: Donat, "Catálogo...", pág. 81.

Hoja 695, Liria.

#### YÁTOVA.

*Cueva del Barranco del Burro.*—Situada en el monte Montrotón, en el barranco del Burro. Es un pequeño cobijo sin capacidad de alojamiento.—Bibliografía: Donat, "Catálogo...", pág. 81.

*Cueva del Buey del Arroz.*—Es una covacha sita en una cantera en el Puntal del Calvario. Sin capacidad de alojamiento.—Bl.: Donat: "Catálogo...", pág. 81.

*Cueva Caliente.*—En las laderas septentrionales del monte Montrotón sobre la cumbre de una pequeña elevación denominada cerro del Castillejo y en el interior de un poblado amurallado del Bronce. La cavidad es de pequeñas proporciones y techos bajos, teniendo solamente una pequeña estancia, a cuyo término se abre en la bóveda un orificio que comunica con el exterior. T. g.: margas y arcillas del Keuper.—Bl.: M. Castillo, pág. 79; O. Castillo, pág. 90; Donat, "Catálogo...", pág. 81; Sarthou, pág. 336.

*Sima de las Cañadillas.*—En la partida de las Cañadillas, a unos cuatro kilómetros y a la izquierda del camino de herradura que conduce a dicho lugar.

*Cueva Cárcama.*—Sita en la partida del Cantal.—Bl.: M. Castillo, página 79; O. Castillo, pág. 90; Donat, "Catálogo...", pág. 81; Sarthou, página 336.

*Cueva de la Cardera.*—En el barranco de la Cardera, en dirección a Mijares, a unos cinco kilómetros de la población.—Bl.: O. Castillo, pág. 90.

*Sima del Corral de Silvino.*—En la partida el Corral de Silvino, en la Sierra Martés, antes de llegar a la fuente de Santo Domingo, a unos 40 metros de la fuente y a la izquierda. T. g.: calizas y margas del Cenomanense. Bibliografía: Donat, "Catálogo...", pág. 81.

*Covachones.*—En la ladera sur del monte Montrotón; es un abrigo. Terreno geológico: calizas del Aptense superior y del Albense inferior.—Bibliografía: M. Castillo, pág. 79; O. Castillo, pág. 90; Donat, "Catálogo...", pág. 82; Sarthou, pág. 336.

*Sima de la Hoya Alborachera.*—Sima al parecer de cierta profundidad, sita en Tabarla.—Bl.: Donat, "Catálogo...", pág. 82.

*Cueva de Isidro.*—Abrigo situado en la partida de la Sierra Lé. Terreno geológico: calizas del Aptense superior y del Albense inferior.—Bibliografía: Donat, "Catálogo...", pág. 82.

*Cueva Larga.*—También conocida por el nombre de cueva Soterraña, se encuentra enclavada en el Charco del Chorrero, en la Sierra Lé.—Bibliografía: Donat, "Catálogo...", pág. 82.

*Sima de la Loma del Molinillo.*—Sita en la loma del Molinillo, en las proximidades del camino de la Loma.—Bl.: Donat, "Catálogo...", pág. 82.

*Cueva de Lucio Galán.*—Abrigo en el barranco del Purgatorio.

*Cueva Mora.*—Abrigo situado en el centro del cinto de piedra de la partida Cueva Mora. T. g.: calizas del Aptense superior y del Albense inferior.—Bl.: M. Castillo, pág. 79; Donat, "Catálogo...", pág. 82; Sarthou, pág. 336.

*Cueva del Moracho.*—Pequeña cavidad o abrigo situado en la partida de Fulfa. T. g.: calizas del Santonense.—Bl.: Donat, "Catálogo...", página 82.

*Cueva de los Morciguillos.*—Cavidad situada en la partida de Fulfa. Su boca, orientada al SE., da acceso a un corto corredor, por el que se penetra a una sala de forma ovalada; de esta sala parte una galería de corta longitud en la que se abre un pequeño pozo, el cual prolonga la anterior ga-

lería unos metros más. En total posee unos 50 metros de recorrido. Terreno geológico: calizas del Santonense.—Bl.: Donat, "Catálogo...", pág. 82.

*Cueva del Morrón de la Sima.*—En el Puntal del Morrón de la Sima; parece tener cierta importancia. T. g.: calizas y margas del Aptense superior y del Albense inferior.—Bl.: Donat, "Catálogo...", pág. 82.

*Cueva Nala.*—En la partida de Cueva Nala, en las proximidades del cementerio; es un abrigo. T. g.: arcillas y margas lacustres del Tortonense-Sarmatiense.—Bl.: M. Castillo, pág. 79; O. Castillo, pág. 90; Donat, "Catálogo...", pág. 82; Sarthou, pág. 336.

*Cueva Paja.*—Sita en Tabarla, en la Solana de los Prados, margen derecha del río Mijares. T. g.: arcillas y yesos del Keuper.—Bl.: M. Castillo, pág. 79; O. Castillo, pág. 90; Donat, "Catálogo...", pág. 82; Sarthou, pág. 336.

*Cueva del Palomar.*—Abrigo situado en la partida del Pantano de Forata.

*Cueva de las Palomas.*—Situada en la partida de las Palomas o del Lobo; es un anchurón de proporciones gigantescas, abierta en medio del cauce del barranco denominado río Juanes, al norte de la población y proximidades de la carretera a Buñol. En su interior existe una fuente, así como las formaciones. T. g.: calizas y margas lacustres del Pontienne.—Arqueología: indicios.—Bl.: Brú, "El abate Breuil..."; M. Castillo, pág. 79; O. Castillo, pág. 90; Donat, "Catálogo...", pág. 82; Jiménez y San Valero, "Localidades con piedra..."; Sarthou, pág. 336.

*Cueva del Pastor.*—Abrigo situado en el Puntal de Cuerna y barranco de la Cueva del Pastor, en la loma Temprana. T. g.: ¿areniscas burdigalenses?—Bl.: M. Castillo, pág. 79; O. Castillo, pág. 90; Donat, "Catálogo...", pág. 92; Sarthou, pág. 336.

*Cueva Peña Lisa.*—Abrigo situado en los cintos de piedra existentes frente a la casa de Orduña, en la partida de Peña Lisa, en el Cantal. Terreno geológico: calizas del Aptense superior y del Albense inferior.—Bibliografía: M. Castillo, pág. 79; O. Castillo, pág. 90; Donat, "Catálogo...", pág. 82; Sarthou, pág. 336.

*Cueva Peña Mala.*—Sita en el barranco de los Pilares, en la partida de Mijares. T. g.: ¿calizas del Aptense superior-Albense inferior?—Bl.: Donat, "Catálogo...", pág. 82.

*Cueva de Perona.*—Abrigo situado en la partida de Perona, en las Umbrías, cerca del Corral de Don Antonio.—Bl.: M. Castillo, pág. 79; O. Castillo, pág. 90; Donat, "Catálogo...", pág. 82; Sarthou, pág. 336.

*Cueva del Piojo.*—Sita en las inmediaciones de la carretera de Hortu-

nas, en la partida de Cueva Mora. T. g.: calizas del Aptense superior y del Albense inferior.—Bl.: Donat, "Catálogo...", pág. 82.

*Cueva del Pulpitillo.*—Abrigo situado en la partida y barranco del Pulpitillo. T. g.: calizas del Aptense superior y del Albense inferior.—Bibliografía: M. Castillo, pág. 79; O. Castillo, pág. 90; Donat, "Catálogo...", pág. 83.

*Cueva del Rodero.*—Abrigo situado en la fuente del Rodeno, partida Charco del Chorrero, en la Sierra Martés. T. g.: calizas del Aptense superior y del Albense inferior.—Bl.: Donat, "Catálogo...", pág. 83.

*Cueva del Simarrón.*—Abrigo situado en el Puntal del Simarrón o Puntal de la Noria. En la margen izquierda del arroyo Picastre. T. g.: calizas y margas del Aptense superior y del Albense inferior.—Bl.: M. Castillo, pág. 79; O. Castillo, pág. 90; Donat, "Catálogo...", pág. 83.

*Cueva Solana.*—Abrigo situado en el monte Montrotón. T. g.: calizas del Aptense superior y del Albense inferior.—Bl.: M. Castillo, pág. 79; O. Castillo, pág. 90; Donat, "Catálogo...", pág. 83; Sarthou, pág. 336.

*Cueva Soterraña.*—En la partida de la Sierra, es una cueva grande. Terreno geológico: calizas del Aptense superior y del Albense inferior.—Bibliografía: M. Castillo, pág. 79; O. Castillo, pág. 90; Donat, "Catálogo...", pág. 83; Sarthou, pág. 336.

*Cueva de Traca.*—Situada en la partida de Cueva de Traca, en la Sierra Martés. Es un abrigo. T. g.: calizas del Aptense superior y del Albense inferior.—Bl.: Donat, "Catálogo...", pág. 83.

*Cueva Umbría, Cueva Ombría, Cueva Ahumada.*—Sita en la Sierra Lé, sobre el campamento del valle de Tabarla. T. g.: Cretáceo.—Bibliografía: M. Castillo, pág. 79; O. Castillo, pág. 90; Donat, "Catálogo...", pág. 83; Sarthou, pág. 336.

Hojas 720, Requena; 721, Cheste; 745, Jalance, y 746, Llombay.

#### LA YESA.

*Sima del Barranco de las Cruces.*—Situada en el barranco de las Cruces. Bibliografía: Donat, "Catálogo...", pág. 83.

*Abrigos del Barranco de las Cuevas.*—Abrigos situados en el barranco de las Cuevas, al norte de la población y próximos a la aldea de La Cuevarruz. Son utilizadas como corrales de ganado.

*Sima del Barranco Sancho.*—Situada en el barranco Sancho, al NE. de la aldea de La Cuevarruz. Está formada por un cruce de diaclasas orientación NW. 60° SE. y NE. 30° SW.; tiene un primer descenso de unos

11 metros sobre una pedregosa plataforma, diaclasa NE. 30° SW., para descender en seguida al nuevo pozo, diaclasa NW. 60° SE., en el que se alcanza el fondo de la sima a los 26 metros de profundidad. El suelo de la sima es clástico y su recorrido interior es del orden de los ocho metros.—Bibliografía: Donat, "Catálogo...", pág. 83.

*Sima de la Cañada Entrepeñas, Cueva Hernández.*—Con ambas denominaciones se conoce a la cavidad sita en la cañada Entrepeñas; de fácil acceso y con algunas galerías en su interior.—Bl.: Donat, "Catálogo...", página 83.

*Cueva Obrero.*—Situada en la cañada Entrepeñas.

Hoja 638, Alpuente.

#### ZARRA.

*Cueva del Breñal.*—Situada en la partida del barranco Lloveras.—Bibliografía: Donat, "Catálogo...", pág. 83.

*Cueva Carabinas.*—Situada en la partida del Cerro Gordo. T. g.: calizas del Aptense.—Bl.: Donat, "Catálogo...", pág. 83.

*Sima Collado de la Sima.*—Abre su boca en la partida de la Atalaya. Terreno geológico: areniscas y calizas arenosas del Aptense-Albense.—Bibliografía: Donat, "Catálogo...", pág. 83.

*Cueva de las Grajas.*—En la partida de la Atalaya, cinto de las Umbrías y frente a la fábrica de electricidad de Abajo. Areniscas y calizas arenosas del Albense-Aptense.

*Cueva de la Hoz.*—Sita en la partida de la Hoz. T. g.: Cretáceo.

*Cueva de Majá Güeca.*—En la partida del río Zarra. T. g.: Cretáceo.

*Cueva de Pepín.*—En la partida del Ral, casa de Rolíndez. Abrigo de bóveda muy elevada y muy abierto. En su torno existen otros más pequeños y más cerrados. T. g.: areniscas y calizas arenosas, junto con conglomerados del Albense-Cenomanense.

*Sima de la Sabina.*—Situada en la partida del Rincón Grande. Al lado opuesto de la cueva de las Grajas. En la margen izquierda del barranco de la Hoz, a la altura de la fábrica de electricidad de Abajo. T. g.: calizas del Turonense.

*Cueva Vallés.*—Situada en la partida de cueva Vallés. Es un abrigo poco profundo y de bóveda elevada. T. g.: calizas del Turonense.

Hojas 676, Carcelén, y 768, Ayora.

#### INDICE DE TERMINOS MUNICIPALES

Ademuz.	Carlet.
Ador.	Carrícola.
Adzaneta de Albaida.	Casas Bajas.
Agullent.	Castielfabib.
Albaida.	Catadau.
Alcira.	Cofrentes.
Alcublas.	Corbera.
Alcudia de Crespins.	Cortes de Pallás.
Alfarp.	Cotes.
Alginet.	Cuart de les Valls.
Almiserats.	Cuatretonda.
Alpuente.	Cullera.
Andilla.	
Anna.	Chelva.
Aras de Alpuente.	Chella.
Ayelo de Malferit.	Chera.
Ayora.	Cheste.
	Chiva.
	Chulilla.
Barcheta.	
Bárig.	Domeño.
Bélgida.	Dos Aguas.
Bellús.	
Benaguacil.	Enguera.
Beniatjar.	Enova.
Benicolet.	Estivella.
Benifairó de Valldigna.	Estubeny.
Benifayó.	
Benimodo.	Favareta.
Bicorp.	Fontanares.
Bocairente.	Fuente la Higuera.
Bolbaite.	Fuenterrobles.
Bugarra.	
Buñol.	Gandía.
	Genovés.
Calles.	Gestálgar.
Camporrobles.	Gilet.
Carcagente.	

Godella.  
 Godelleta.  
 Higuieruelas.  
 Jalance.  
 Jaraco.  
 Jarafuel.  
 Játiva.  
 Jeresa.  
 Liria.  
 Loriguilla.  
 Losa del Obispo.  
 Luchente.  
 Lugar Nuevo de San Jerónimo.  
 Llauri.  
 Llombay.  
 Macastre.  
 Marines.  
 Masalavés.  
 Masarrochos.  
 Millares.  
 Mogente.  
 Monserrat.  
 Montesa.  
 Montichelvo.  
 Montroy.  
 Museros.  
 Náquera.  
 Navarrés.  
 Oliva.  
 Olocau.  
 Ollería.  
 Onteniente.  
 Otos.

Pedralva.  
 Picasent.  
 Pinet.  
 Quesa.  
 Rafelbuñol.  
 Rafeiguaraf.  
 Rafol de Salem.  
 Real de Gandía.  
 Requena.  
 Ribarroja del Turia.  
 Rótova.  
 Sagunto.  
 Salem.  
 Serra.  
 Siete Aguas.  
 Simat de Valldigna.  
 Sinarcas.  
 Sot de Chera.  
 Tabernes de Valldigna.  
 Teresa de Cofrentes.  
 Titaguas.  
 Torres Torres.  
 Tous.  
 Tuéjar.  
 Turis.  
 Utiel.  
 Vallada.  
 Vallanca.  
 Venta del Moro.  
 Villalonga.  
 Villamarchante.  
 Yátova.  
 Yesa, La.  
 Zarra.

## INDICE DE CAVIDADES CON GRABADOS RUPESTRES

Cova del Barber (Navarrés).	Abrigo de Mosén Ricardo II (Tabernes de Valldigna).
Abrigo de Mosén Ricardo I (Tabernes de Valldigna).	Cova de les Rates Penaes (Rótova).
	Covacha de les Rates Penaes (Rótova).

## INDICE DE CAVIDADES CON PINTURAS RUPESTRES

Cueva de la Araña (Bicorp).	Abrigos del Cinto de la Ventana (Dos Aguas).
Cova Baixa (Albaida).	Abrigo de la Hoya de las Cañas (Millares).
Abrigo del Barranco del Vizconde (Ayora).	Abrigo de la Pareja (Dos Aguas).
Abrigo de las Cabras (Dos Aguas).	Cova del Pernil (Játiva).
Coves del Castellet (Beniatjar).	Cueva de Tortosillas (Ayora).
Abrigo del Ciervo (Dos Aguas).	

## INDICE DE CAVIDADES

Abierta.	Aixebe.
Abisme.	Ajos.
Abuela.	Alba.
Agrás.	Alberca.
Agua.	Albuayas.
Aguila.	Alcalanets.
Aguila Alfonso.	Aldaia.
Agujereada.	Alimaymón.
Agullent.	Almagra.
Agustín.	Almadrón.
Ahumada.	Almirant.
Aigua.	Almuxic.
Aigua de Camp Redó.	Alpera.
Aire Calent.	Alt del Barranc de les Creus.



Alt dels Carboners.  
 Alt del Castellet.  
 Alt de l'Edra.  
 Alt de la Figuerota.  
 Alt Redó.  
 Alt de la Solana de la Manesa.  
 Alta.  
 Alta de la Higuera.  
 Altacú.  
 Altet del Gurugú.  
 Alto.  
 Alto de Algarra.  
 Alto de Don Pedro.  
 Alto Gaspar.  
 Alto de las Muelas.  
 Alto de la Lobera.  
 Alto Pino.  
 Alto Muñoz.  
 Alto Soto.  
 Amancebados.  
 Anell.  
 Angel.  
 Angels.  
 Angullidor.  
 Anselmo.  
 Antón.  
 Aranyes.  
 Araña.  
 Arañas.  
 Araños.  
 Arcolla.  
 Arcos.  
 Arenales del Cid.  
 Arenas.  
 Arnachar.  
 Arroces.  
 Artichuela.  
 Ascensión.  
 Ases.  
 Atajos.  
 Atalaya.  
 Atalayuela.  
 Aufegats.  
 Avellanera.  
 Aver.  
 Ayaloneros.  
 Azafranero.  
 Azagador.  
 Badall.  
 Baixa.  
 Baladrar.  
 Balarma.  
 Balcó.  
 Balsa.  
 Ballester.  
 Bancal de la Creu.  
 Bancals de Pancha.  
 Barber.  
 Barbona.  
 Barcal.  
 Bárig.  
 Barta.  
 Barranc.  
 Barranc Blanc.  
 Barranc del Castellet.  
 Barranc del Cementeri.  
 Barranc de Cisternes.  
 Barranc de la Cova.  
 Barranc de les Coves.  
 Barranc de les Creus.  
 Barranc del Chup.  
 Barranc Fondo.  
 Barranc de les Foietes.  
 Barranc del Garrofer.  
 Barranc dels Gats.  
 Barranc de l'Infern.  
 Barranc d'Insa.  
 Barranc de la Manesa.  
 Barranc de la Maravella.  
 Barranc de la Mata.  
 Barranc del Nano.  
 Barranc de Palop.  
 Barranc de les Salinetes.

Barranc de la Sima.  
 Barranc de Vilar.  
 Barranco del Agua.  
 Barranco Antonia.  
 Barranco Baldío.  
 Barranco del Burro.  
 Barranco Calderón.  
 Barranco de las Cavas.  
 Barranco de la Cierva.  
 Barranco de las Cruces.  
 Barranco de las Cuevas.  
 Barranco del Dotor.  
 Barranco Marén del Tío Primo.  
 Barranco Olivar.  
 Barranco del Puntal.  
 Barranco Sancho.  
 Barranco de las Simas.  
 Barranco del Sordo.  
 Barranco de los Tollos.  
 Barranco del Vizconde.  
 Barrera.  
 Bayba.  
 Beata.  
 Beato.  
 Belenquerón.  
 Benedriz.  
 Benicaz.  
 Bernarda.  
 Beselga.  
 Besori.  
 Bicolorino.  
 Blanca.  
 Blanques.  
 Blasco.  
 Blaya.  
 Bodeguillas.  
 Bolomor.  
 Bolta.  
 Bollo.  
 Bona Vista.  
 Bonica.  
 Borch.  
 Bordís.  
 Borracho.  
 Breñal.  
 Brollaors.  
 Buey del Arroz.  
 Bufaors de Vacar.  
 Buitreras.  
 Burgal.  
 Burgao.  
 Burro.  
 Burros.  
 Butaya.  
 Caba.  
 Caballo.  
 Caballón.  
 Caballón del Espliego.  
 Caballón de la Fontalba.  
 Caballón del Pozo.  
 Caballón de la Umbría.  
 Cabeço.  
 Cabeçol.  
 Cabra.  
 Cabras.  
 Cabut.  
 Caçao.  
 Cacha.  
 Caída.  
 Calaveres.  
 Calceta.  
 Calderón.  
 Calderona.  
 Caldeta.  
 Calenta.  
 Calera.  
 Caliente.  
 Calix.  
 Calvari.  
 Calzá.  
 Calzada.  
 Cambretas.  
 Cambrica.

Camí.  
 Camí Real.  
 Camp Redó.  
 Campana.  
 Campanero.  
 Campillo.  
 Camps Rotjos.  
 Canagar.  
 Candil.  
 Canellons.  
 Canet.  
 Canillas.  
 Cantal.  
 Cantera.  
 Cantus.  
 Canyaes.  
 Canyaret.  
 Cañá Fará.  
 Cañada Entrepeñas.  
 Cañada de Felipa.  
 Cañada del Pinar.  
 Cañadillas.  
 Capador.  
 Capas.  
 Capellades.  
 Capellaes.  
 Carabinas.  
 Caracierzo.  
 Carasabre.  
 Carasoles.  
 Carbó.  
 Carboneros.  
 Cárcama.  
 Cárcamas de Leonard.  
 Cardera.  
 Carrapuche.  
 Carrasquilla.  
 Casa.  
 Casa Derruída.  
 Casa de la Parra.  
 Casa de los Patrones.  
 Casa del Valle.

Casa del Vinagre.  
 Caserío de Otonel.  
 Caseta de Carmelo.  
 Caseta dels Caçors.  
 Caseta de Damiano.  
 Caseta de Molina.  
 Casetes dels Moros.  
 Casilla de Piqueras.  
 Casilla de Simeón.  
 Castell.  
 Castellana.  
 Castellano.  
 Castellet.  
 Castillarejo de la Penyarroja.  
 Castillejos.  
 Castillejos de Pera.  
 Castillo.  
 Castillo de Ibles.  
 Castrador.  
 Catalana.  
 Catalina.  
 Cau Alt.  
 Cava.  
 Cavall.  
 Cavaller.  
 Cavero.  
 Cazmilla.  
 Cazuelo.  
 Cegarrón.  
 Ceja.  
 Ceja de la Andenia.  
 Ceja del Rodeno.  
 Cementeri.  
 Cenejo.  
 Ceniza.  
 Ceñajo.  
 Cent Ungles.  
 Ceperos.  
 Cerezo.  
 Cerilo.  
 Cerrador.  
 Cerro.

Cerro de las Cabras.  
 Cerro del Campillo.  
 Cerro de la Cueva.  
 Cerro del Escorpión.  
 Cerro de la Fuente.  
 Cerro de la Masada Mosén.  
 Cerro de la Peladilla.  
 Cerro de la Sima.  
 Cerro Somilla.  
 Cerro del Trullo.  
 Cevilero.  
 Ciervo.  
 Cigarrera.  
 Cimas.  
 Cinco Cántaros.  
 Cinco Pinos.  
 Cingle Roig.  
 Cinglo.  
 Cinglo Alto.  
 Cinglo de Bartolo.  
 Cinglos.  
 Cinto de la Ventana.  
 Cinto de la Zorrera.  
 Cirujano.  
 Císter.  
 Clapises.  
 Clotá Baixa.  
 Cocina.  
 Cocinilla.  
 Coixo.  
 Coletos.  
 Colmenar.  
 Colmo de Mandels.  
 Colom.  
 Colombo.  
 Co'omer.  
 Colomera.  
 Coloms.  
 Colorada.  
 Collado.  
 Collado de la Sima.  
 Collat.

Collita.  
 Comediant.  
 Confite.  
 Corachán.  
 Cortina.  
 Corzo.  
 Corral de Algarra.  
 Corral de la Mola.  
 Corral de Mora.  
 Corral de Roig.  
 Corral del Rullo.  
 Corral de Silvino.  
 Corraiet.  
 Corraliza.  
 Corraliza de Vallés.  
 Costera del Alto.  
 Covalta.  
 Cova Rocha.  
 Covarruz.  
 Covachones.  
 Covarxons.  
 Cresta.  
 Crísnel.  
 Cruz.  
 Cuaita.  
 Cuarte.  
 Cuatretonda.  
 Cuco.  
 Cuconets.  
 Cuesta del Palau.  
 Cueva Negra.  
 Cuevas.  
 Culebra.  
 Culebrica.  
 Cura.  
 Charcún.  
 Charnera.  
 Chato.  
 Cherales.  
 Cheroni.  
 Chifarrera.

China.	Entrà de l'Azafor.	Frare.	Gotes.
Chique.	Ermita.	Frases.	Graelles.
Chiulars.	Ermità.	Fresca.	Grajas.
Chorrillos.	Escaleta.	Fresquilla.	Gran.
Chorros de Jávea.	Escalones.	Frontó.	Grande.
Chucheve.	Escolano.	Fuente Borrega.	Granja.
Churra.	Escondida.	Fuente del Corral de Cosín.	Grifoles.
	Esmeraldas.	Fuente de las Donas.	Grillo.
	Espolón de Cueva Antonia.	Fuente del Pozo.	Guarañones.
Dalt.	Estrella.	Fuente del Garbanzo.	Guarela.
Daít del Morteret.	Estudiants.	Fulas.	Guija.
Daít de les Ratetes.	Eulogio.	Fumá.	
Dama.		Furgacho.	
Dames.	F. Francho.	Furó.	Hembras.
Degollats.	Falagueres.	Fustal.	Hermosa.
Dehesa.	Fardeta.	Fuster.	Hernández.
Desapareguda.	Faro.		Herrada.
Diablos.	Fenás.	Gabacho.	Herradura.
Dionisio.	Fernando.	Gacha.	Herrera.
Don Josep.	Figuera.	Gachas.	Hiedra.
Don Juan.	Figuera de Molles.	Galano.	Hiedra del Niño.
Don Pascual.	Figueral.	Galera.	Higuera.
Dona.	Figueroies.	Gallego.	Higueral.
Donas.	Filasa.	Gallo.	Hinojo.
Doncellas.	Finca de la Viuda de Fúster.	Gargoris.	Homens Morts.
Dones.	Foietes.	Garita.	Honda.
Donzella.	Fonda.	Garra.	Hondo.
Doña Jimena.	Font de l'Almaguer.	Garrilla.	Horadada.
Dos Bocas.	Font Freda.	Garrin.	Horquera.
Dos Boques.	Font del Molí.	Gat.	Hort de Cortes.
Dos Pins.	Font del Riu.	Gatera.	Horteta.
Dos Puertas.	Font de Sant Miquel.	Gatillo.	Hoya.
Dos Ulls.	Fontblanquilla.	Gato.	Hoya Alborachera.
Dotora.	Forada.	Gats.	Hoya de las Cañas.
Duende.	Forat.	Gavilán.	Hoz.
Duendes.	Forat Negre.	Gitano.	Huesa.
	Fornales.	Golondrinas.	Huertas.
	Fos.	Gollizno.	
Edra.	Fraila.	Gorrinos.	Ibáñez.
Emboscats.	Fraille.	Gos.	Ibés.
Emparedà.	Francha.	Gosos.	Infern.
En Gomà.	Francho.	Gotera.	Infierno.
En Vilar.			
Engorcha.			

Inocentes.  
 Isidro.  
 Járcula.  
 Jedrea.  
 Jimena.  
 Josep Barranc.  
 Juan de Rita.  
 Judía.  
 Juliana.  
 Kilómetro 28.  
 Labor del Cardete.  
 Ladrones.  
 Larga.  
 Lea.  
 Legionario Benavent.  
 Lidoneros.  
 Ligeraza.  
 Lisarde.  
 Lobera.  
 Lobo.  
 Locabra.  
 Loma.  
 Loma Catalana.  
 Loma de las Dos Bocas.  
 Loma del Molinillo.  
 Loma de los Piojos.  
 Loma de la Sima.  
 Lomo de la Pinada.  
 Lorente.  
 Lotes.  
 Lucena.  
 Lucio Galán.  
 Lujial.  
 Luna.  
 Lladres.  
 Llana.  
 Llano Palero.  
 Llano de Vichy.  
 Llatas.  
 Llenca del Serrano.  
 Llengua Siervo.  
 Llentiscle.  
 Llidoner.  
 Lloma del Serrellar.  
 Llop.  
 Llorer Rosa.  
 Macheras.  
 Machonas.  
 Mahoma.  
 Maimona.  
 Majá Güeca.  
 Malacara.  
 Malas.  
 Malecón.  
 Malet.  
 Mallà Verde.  
 Mallaeta del Tío Siso.  
 Mallaetes.  
 Manantial de San Vicente.  
 Mancebones.  
 Mangranero.  
 Mangraneros.  
 Maravelles.  
 Maravillas.  
 Marca.  
 Marcos.  
 Margalita.  
 Marín.  
 Marmita.  
 Martín.  
 Mártires.  
 Más del Herrero.  
 Más de los Morros.  
 Matadones.  
 Mateana.  
 Matías.  
 Media Tahulla.  
 Melchor.  
 Menuda.

Meravelles.  
 Meriñel.  
 Mesicolau.  
 Mesoncillo.  
 Micolá.  
 Midí.  
 Milopa.  
 Millingordo.  
 Minera.  
 Miñana.  
 Mirador.  
 Mirasol.  
 Miserere.  
 Mojón Entrisco.  
 Mojón de Términos.  
 Mojón de los Tres Términos.  
 Mojón Trifinio.  
 Mojonera.  
 Mojoneros.  
 Mol-la.  
 Mola Torró.  
 Molí de la Barca.  
 Molina.  
 Molinero.  
 Molinet.  
 Molino de la Pesquera.  
 Molón.  
 Molló de la Creu.  
 Molló del Sabater.  
 Moneda.  
 Monederos.  
 Moneders.  
 Monedi.  
 Monje.  
 Monrabana.  
 Montaspre.  
 Monte de las Cruces.  
 Monte de las Horcas.  
 Montesinos.  
 Montiel.  
 Montoya.  
 Mora.  
 Moracho.  
 Morao.  
 Morciguillos.  
 Moros.  
 Morter.  
 Morteret.  
 Morts.  
 Morrón.  
 Morrón Rocado.  
 Morrón de Sabinares.  
 Morrón de la Sima.  
 Moseguellos.  
 Moseguillos.  
 Mosén Ricardo.  
 Mozos.  
 Muela.  
 Muela del Juey.  
 Muela de la Umbría.  
 Muertos.  
 Muletón del Choto.  
 Muntis.  
 Murá.  
 Murciélagos.  
 Murta.  
 Nacimiento.  
 Naiciment.  
 Nala.  
 Narcheta.  
 Navarés.  
 Navarro.  
 Negra.  
 Negra de la Honda.  
 Nevera.  
 Niños.  
 Niñorros.  
 Niños.  
 Noguereta.  
 Noplas.  
 Noulos.  
 Nova.  
 Nunca Vista.

Obrero.  
 Oculta.  
 Oliva.  
 Olla.  
 Ombría.  
 Oratillas.  
 Orgues.  
 Oro.  
 Osamenta.  
 Ossos.  
  
 Paca.  
 Paco la Churra.  
 Paja.  
 Pájaros.  
 Palanqués.  
 Palera.  
 Palmeral.  
 Palomar.  
 Palomas.  
 Palpeo.  
 Palla.  
 Pallás.  
 Pallassos.  
 Palleres.  
 Pallet.  
 Papallona.  
 Paraíso.  
 Parat.  
 Pare Moreno.  
 Pareja.  
 Paridera.  
 Parpalló.  
 Partel.  
 Partuda.  
 Parra.  
 Parrilla.  
 Paso.  
 Pastereta.  
 Pastor.  
 Patatera.  
 Pates.  
  
 Pato.  
 Paulo.  
 Peca Blanca.  
 Pedrera.  
 Pedriza.  
 Pedrizas.  
 Pedrizas de las Peñas de Dios.  
 Pellicer.  
 Penya Aguilera.  
 Penya Blanca.  
 Penya dels Corbs.  
 Penya de les Coves.  
 Penya del Margalló.  
 Penya Rotja.  
 Penya de San Diego.  
 Penya del Sapo.  
 Penyarroja.  
 Penyeta Jover.  
 Penyó.  
 Penyó de la Granja.  
 Peña.  
 Peña Cuervo.  
 Peña de Enmedio.  
 Peña de la Hiedra.  
 Peña Lisa.  
 Peña Mala.  
 Peña Mosén.  
 Peña del Pollo.  
 Peña Ramiro.  
 Peña del Soldado.  
 Peña del Turco.  
 Peñaparda.  
 Peñarroya.  
 Peñas Altas.  
 Peñas Escalas.  
 Peñas del Gordo.  
 Peñones.  
 Pepe Lilas.  
 Pepín.  
 Pera.  
 Pere.  
 Pere l'Herrero.

Peris.  
 Perlos.  
 Pernil.  
 Perona.  
 Pertecaste.  
 Perro.  
 Petxina.  
 Pic Tabalet.  
 Picaio.  
 Picarchos.  
 Picarzo.  
 Picasents.  
 Piedra Larga.  
 Pilar.  
 Pilares.  
 Pilarets.  
 Pileta.  
 Piló.  
 Pinada.  
 Pinazo.  
 Piojo.  
 Pirris.  
 Pisabrico.  
 Pitera.  
 Plá dels Bancalets.  
 Plá de les Carrilaes.  
 Plá de la Chuana.  
 Plá de l'Engarbuller.  
 Plá de Gascons.  
 Plá de les Llomes.  
 Plá del Marchucal.  
 Plá de la Pastereta.  
 Plá de les Simes.  
 Plana.  
 Planissa.  
 Plano.  
 Planxa.  
 Planxeta.  
 Poblet.  
 Polanca.  
 Poll.  
 Poquet.  
  
 Perc.  
 Percs.  
 Perchis.  
 Potaque.  
 Pozo Vidal.  
 Prendas.  
 Primitius.  
 Primo.  
 Prunera.  
 Puerca.  
 Puerta.  
 Pulgaret.  
 Pulpitillo.  
 Puntal.  
 Puntal de l'Abella.  
 Puntal del Carlista.  
 Puntal dels Franceses.  
 Puntal de Mateu.  
 Puntal de Picores.  
 Puntal de los Pinos.  
 Puntal de Sarró.  
 Puntals de Malet.  
 Punyalets.  
 Pusa.  
 Puses.  
  
 Quebrada.  
 Quebrada Chica.  
 Quebrada Oscura.  
 Quebrada del Pico Caroig.  
 Quebrantá.  
  
 Raboses.  
 Racó.  
 Racó del Plá del Bou.  
 Racó de les Savies.  
 Racó Tancat.  
 Rafal.  
 Rambla.  
 Rambla Espadilla.  
 Rambla del Portillo.  
 Rambla Tuesa.

Rambra de Alturí.  
 Rastrallera.  
 Rates.  
 Rates Penaes.  
 Ratetes.  
 Real.  
 Real de la Rosa.  
 Rebalsadores.  
 Rebolla.  
 Rebollo.  
 Recambra.  
 Recó dels Conills.  
 Recó del Duc.  
 Recó d'Espí.  
 Recó Pataques.  
 Redona.  
 Redonda.  
 Regajo.  
 Regalada.  
 Regall.  
 Regidor.  
 Reguero.  
 Reixes.  
 Requejo.  
 Retoret.  
 Rey Moro.  
 Rey Tixiri.  
 Ribera.  
 Rincón de Lucas.  
 Río Sot.  
 Rocí.  
 Rocha.  
 Roches.  
 Rodenal.  
 Rodeno.  
 Rodero.  
 Roig.  
 Roig de Mascarell.  
 Roja.  
 Rolíndez.  
 Romana.  
 Romeral.

Romero.  
 Romeroso.  
 Romo.  
 Ronquillo.  
 Rótova.  
 Royas.  
 Rozas.  
 Rubio.  
 Ruglaor.  
 Sabina.  
 Sabuquera.  
 Sadroñal.  
 Sahurina.  
 Saia.  
 Saiaadura.  
 Salto de las Rochas.  
 San Antonio.  
 San Fausto.  
 San José.  
 San Nicolau.  
 San Pascual.  
 Sant Joan.  
 Sant Vicent.  
 Santa.  
 Santa Bárbara.  
 Santa Marta.  
 Santo Domingo.  
 Santo Estalote.  
 Santo Espiritu.  
 Sapo.  
 Sarañana.  
 Sardinero.  
 Sarna.  
 Sarnosa.  
 Sarsa.  
 Sarseda.  
 Sarro.  
 Sendra.  
 Sendreros.  
 Serp.  
 Serelles.

Serranos.  
 Serratella.  
 Set Pisos.  
 Sierro.  
 Silveiro.  
 Silla.  
 Sima.  
 Simarró.  
 Simarrón.  
 Simeón.  
 Simeta.  
 Single.  
 Solana.  
 Solana del Llano Oroel.  
 Solana de la Manesa.  
 Solana de la Nevereta.  
 Solana de Reguers.  
 Solana del Tossal del Caldero.  
 Sos.  
 Soterrano.  
 Soterranya.  
 Soterraña.  
 Sport.  
 Subida del Alto de Don Pedro.  
 Sumidor.  
 Sureret.  
 Suro.  
 Talaia.  
 Taponero.  
 Tafetanes.  
 Targa.  
 Teixón.  
 Teixons.  
 Tejones.  
 Telar.  
 Tello.  
 Terrero.  
 Tesoro.  
 Tío Andrés.  
 Tío Angelino.  
 Tío Bola.

Tío Borreguero.  
 Tío Cuco.  
 Tío Juan.  
 Tío Mosca.  
 Tío Pancha.  
 Tío Pepe Duque.  
 Tío Peto.  
 Tío Ramón.  
 Tío Tarraque.  
 Tísic.  
 Toni Fiac.  
 Teraja.  
 Torcas.  
 Tormagal.  
 Tornajico.  
 Tornajos.  
 Toro.  
 Tortero.  
 Tortosillas.  
 Torre de Castro.  
 Tos Pelat.  
 Tosca.  
 Tossal.  
 Traca.  
 Tres.  
 Tres Reinos.  
 Truche.  
 Truig.  
 Tuerez.  
 Tufarra.  
 Túnel.  
 Túnel número 4.  
 Turche.  
 Turó.  
 Ugea.  
 Umbría.  
 Umbría del Tossal del Caldero.  
 Urgacho.  
 Vaca.  
 Vacar.



Vallanca.	Virrey.
Vallés.	Vizcaino.
Vaso del Moro.	Volcán.
Velilla.	Voluntaria.
Vell.	
Vent.	X.
Ventanas.	Xiquets.
Verdejo.	
Verdinar.	Yedra.
Vía.	Yesar.
Vicari.	Yeso.
Vicent de Marta.	
Villanova.	Zacarés.
Villar de Salas.	Zagarrigas.
Villingordo.	Zapatero.
Vinya Vella.	Zarza.
Viñals.	Zomeño.
Viñas.	Zorra.
Violetes.	Zorreras.
Virgen.	Zorro.

## BIBLIOGRAFIA

- AGOST, ELÍAS: "El río subterráneo de Vallada". Artículos en "Las Provincias". Valencia, 25 y 26 de agosto de 1960 y 28 de septiembre de 1960.
- ALCÁ CER GRAU, JOSÉ, y FRANCISCO JORDÁ GARCÍA: "Las pinturas rupestres de Dos Aguas (Valencia)". Serie de Trabajos Varios del Servicio de Investigación Prehistórica de la Excma. Diputación Provincial de Valencia. Valencia, 1951.
- ALCÁ CER GRAU, JOSÉ, y FRANCISCO JORDÁ GARCÍA: "La covacha de Llatas (Andilla)". Serie de Trabajos Varios del Servicio de Investigación Prehistórica de la Excelentísima Diputación Provincial de Valencia. Valencia, 1949.
- ALCÁ CER GRAU, JOSÉ, y FRANCISCO JORDÁ CERDÁ: "Las pinturas rupestres de Dos Aguas". Archivo Español de Arqueología. T. XXV-85. Madrid, 1952.
- ALCOBÉ, SANTIAGO: "Estudios sobre cuevas paleolíticas valencianas: El cráneo del Parpalló". Serie de Trabajos Varios del Servicio de Investigación Prehistórica de la Excma. Diputación Provincial de Valencia. Valencia, 1947.
- ALMAGRO BASCH, MARTÍN, y ANTONIO GARCÍA BELLIDO: "Ars Hispaniae". T. I. Madrid, 1946.
- ALMARCHE VÁZQUEZ, FRANCISCO: "La antigua civilización ibérica en el reino de Valencia". Valencia, 1918.
- ANTÓN, MANUEL: "Dos cráneos de la Cueva de Enguera". Actas de la Sociedad Española de Historia Natural. T. XXVI, págs. 81 y 82. Madrid, 1897-1898.
- BALLESTER TORMO, ISIDRO: "Las cerámicas ibéricas arcaizantes valencianas". Comunicaciones del Servicio de Prehistoria de Valencia al Primer Congreso Arqueológico de Levante. Noviembre de 1946. Valencia, 1947.
- BALLESTER TORMO, ISIDRO, y LUIS PERICOT GARCÍA: "La Bastida de les Alcuses (Mogente)". Archivo de Prehistoria Levantina. T. I, pág. 179. Valencia, 1929.
- BANDI, HANS: "Pinturas rupestres del Levante español", en "El arte de los pueblos. La edad de la piedra". Barcelona, 1962.
- BARRAS DE ARAGÓN, FRANCISCO DE LAS: "Cráneos y restos humanos neolíticos procedentes de Enguera". Memorias de la Sociedad Española de Antropología, Etnografía y Prehistoria. Madrid, 1930.
- BARRAS DE ARAGÓN, FRANCISCO DE LAS, y DOMINGO SÁNCHEZ SÁNCHEZ: "Informe

- relativo a los huesos, utensilios y otros materiales procedentes de Tabernes de Valldigna (Valencia), que nos fue encomendado por esta Sociedad en la sesión del 10 de diciembre de 1924". Actas y Memorias de la Sociedad Española de Antropología, Etnografía y Prehistoria. T. IV, 1.º, t. 39, pág. 121. Madrid, 1925.
- BAUER LANDAVER, IGNACIO: "Comunicación sobre el yacimiento de caverna funeraria del periodo neolítico, sita en el pueblo de Tabernes de Valldigna". Actas y Memorias de la Sociedad Española de Antropología, Etnografía y Prehistoria. Sesión del 10 de diciembre de 1924. T. III, pág. 115. Madrid, 1924.
- BOSCA CASANOVES, EDUARDO: "Un paradero de la época paleolítica en Oliva". Boletín de la Sociedad Española de Historia Natural. T. XVI, pág. 81. Madrid, 1916.
- BOSCH: "Reallexikon der Vorgeschichte". T. X, págs. 365. Berlín, 1927-1928.
- BREUIL, HENRI, P. SERRANO y JUAN CABRÉ: "Les peintures rupestres d'Espagne, Játiva (Valence)". Archivo de Prehistoria Levantina. T. I. Valencia, 1929.
- BREUIL, HENRI, P. SERRANO y JUAN CABRÉ: "Les peintures rupestres d'Espagne. V. Tortosillas à Ayora (Valence)". L'Anthropologie. T. XXIII, pág. 529. París, 1912.
- BREUIL, HENRI: "Les peintures rupestres schematiques de la Péninsule Ibérique". Tomo IV. París, 1935.
- BROTONS JOVER, RAMÓN: "Excavaciones en la Cueva de la Cocina". Saitabi, número 3, pág. 36. Valencia, 1941.
- BROTONS JOVER, RAMÓN: "Pinturas rupestres del término de Dos Aguas". Saitabi, número 3, pág. 36. Valencia, 1941.
- BRÚ Y VIDAL, SANTIAGO: "El abate Breuil y la Prehistoria valenciana". En Archivo de Prehistoria Levantina. T. IX, pág. 7. Valencia, 1961.
- CABRÉ AGUILÓ, JUAN: "El arte rupestre en España. Regiones septentrional y oriental". Comisión de Investigaciones Paleontológicas y Prehistóricas. Madrid, 1915.
- CABRÉ AGUILÓ, JUAN, HENRI BREUIL y PASCUAL SERRANO: "Les peintures rupestres d'Espagne. V. Tortosillas à Ayora (Valence)". L'Anthropologie. T. XXIII, página 529. París, 1912.
- CAPARRÓS, JUAN ANTONIO: "Nueva cueva descubierta por los espeleólogos valencianos". Artículo en el periódico "Levante" Valencia, 22 de octubre de 1952.
- CAPARRÓS, JUAN ANTONIO: "Otro triunfo para la espeleología valenciana". Artículo en el periódico "Levante". Valencia, 21 de mayo de 1959.
- CAPARRÓS, JUAN ANTONIO: "La Diputación y su obra cultural y deportiva". Artículo en el periódico "Levante". Valencia, 6 de septiembre de 1959.
- CAPARRÓS, JUAN ANTONIO: "Olocou, campo de estudio de los espeleólogos". Artículo en el periódico "Levante". Valencia, 7 de julio de 1960.
- CAPARRÓS, JUAN ANTONIO: "Espeleología en Corbera de Alcira". "Levante", 10 de julio de 1960.
- CAPARRÓS, JUAN ANTONIO: "La Cueva del Candil, en el término de Tous, tiene 315 metros de recorrido". Artículo en el periódico "Levante". Valencia, 14 de septiembre de 1960.
- CAPARRÓS, JUAN ANTONIO: "El Grupo Espeleológico Vilanova y Piera descubre en Millares un abrigo con pinturas rupestres". Artículo en el periódico "Levante". Valencia, 9 de noviembre de 1961.
- CASTILLO JUAN, OCTAVIO: "Atava. Historia de Yátova". Valencia, 1955.
- CASTILLO MAS, MODESTO: "Ecos de mi lugar". Valencia, 1896.
- CAVANILLES, ANTONIO JOSÉ DE: "Observaciones sobre la historia natural, geografía, agricultura, población y frutos del reino de Valencia". Madrid, 1795 y 1797.
- CEBRIÁN GIMENO, RAFAEL: "Espeleología valenciana". Artículo en el periódico "Las Provincias". Valencia, 3 de abril de 1959.
- CEBRIÁN GIMENO, RAFAEL: "La sima del Volcán de Cullera". Artículo en el periódico "Las Provincias". Valencia, 29 de mayo de 1959.
- CEBRIÁN GIMENO, RAFAEL: "Bellezas bajo tierra". Artículo en el periódico "Las Provincias". Valencia, 1 de agosto de 1958.
- CEBRIÁN GIMENO, RAFAEL: "Las aguas salobres de Vallada". Artículo en el periódico "Las Provincias". Valencia, 10 de julio de 1959.
- CEBRIÁN GIMENO, RAFAEL: "La sima del Campillo, en Tous". Artículo en el periódico "Las Provincias". Valencia, 10 de julio de 1959.
- COMAS DE CANDEL, JOAQUINA: "La espeleología en España", apéndice del libro "Los misterios del mundo subterráneo", de Anton Lübke. Editorial Labor. Barcelona.
- CORTÁZAR, DANIEL DE, y MANUEL PATO: "Descripción física, geológica y agrológica de la provincia de Valencia". Memorias de la Comisión del Mapa Geológico de España. Madrid, 1882.
- CRUSAFONT PAIRÓ, M., y J. F. VILLALTA: "Los *Elephas* del Cuaternario del Levante español". Actes du IV Congrés International du Quaternaire (INQUA). (Rome-Pise, Août-Septembre, 1953). Vol. I, pág. 421. Roma, 1955.
- DOMÍNGUEZ PÉREZ, ANDRÉS: "Camping y Montañismo". Artículo en el periódico "Jornada". Valencia, 8 de marzo de 1956.
- DARDER PERICÁS, BARTOLOMÉ: "Estudio geológico del sur de la provincia de Valencia y norte de Alicante". "Boletín del Instituto Geológico y Minero de España". T. LVII. Madrid, 1945.
- DONAT ZOPO, JOSÉ: "La cueva del Peñón de Serra". Artículo en el periódico "Las Provincias". Valencia, 17 de junio de 1959.
- DONAT ZOPO, JOSÉ: "La sima de Beselga". Artículo en el semanario "Deportes". Valencia, 27 de julio de 1959.
- DONAT ZOPO, JOSÉ: "La Cova de les Dones". Artículo en el semanario "Deportes". Valencia, 17 de agosto de 1959.
- DONAT ZOPO, JOSÉ: "El túnel del Sumidor, nuevo récord espeleológico". Artículo en el semanario "Deportes". Valencia, 31 de agosto de 1959.

- DONAT ZOPO, JOSÉ: "El avenc del Parat de Onteniente". Artículo en el semanario "Deportes". Valencia, 28 de septiembre de 1959.
- DONAT ZOPO, JOSÉ: "La cueva del Yeso". Artículo en el semanario "Deportes". Valencia, 14 de diciembre de 1959.
- DONAT ZOPO, JOSÉ: "La sima del Oro de Náquera". Artículo en el semanario "Deportes". Valencia, 25 de enero de 1960.
- DONAT ZOPO, JOSÉ: "Cueva del Yeso". Revista "Speleón". T. X, julio-diciembre de 1959, núm. 3-4, pág. 259. Oviedo, 1959.
- DONAT ZOPO, JOSÉ: "Cueva de les Dones". Revista "Speleón". T. X, julio-diciembre de 1959, núm. 3-4, pág. 259. Oviedo, 1959.
- DONAT ZOPO, JOSÉ: "Cueva la Sima". "Revista "Speleón". T. X, julio-diciembre de 1959, núm. 3-4, pág. 259. Oviedo, 1959.
- DONAT ZOPO, JOSÉ: "Cueva del Peñón". Revista "Speleón". T. X, julio-diciembre de 1959, núm. 3-4, pág. 259. Oviedo, 1959.
- DONAT ZOPO, JOSÉ: "La Cova dels Estudiants". En Archivo de Prehistoria Levantina. T. VIII, págs. 203 a 211. Valencia, 1959.
- DONAT ZOPO, JOSÉ: "Misterio y leyenda en torno a la sima del Infierno de Tous". Artículo en el semanario "Deportes". Valencia, 21 de marzo de 1960.
- DONAT ZOPO, JOSÉ: "De Alcoy a Gandía, pasando por Tous". Artículo en el semanario "Deportes". Valencia, 2 de mayo de 1960.
- DONAT ZOPO, JOSÉ: "La Cova del Cavall de Liria y sus leyendas". Artículo en el periódico "Jornada". Valencia, 21 de septiembre de 1960.
- DONAT ZOPO, JOSÉ: "Descenso a la sima d'Aldaia (Bárig)". Artículo en el periódico "Jornada". Valencia, 14 de octubre de 1960.
- DONAT ZOPO, JOSÉ: "Sima de las Grajas". Revista "Speleón". T. XI, enero-diciembre, 1960, núm. 1-2-3-4, pág. 165. Oviedo, 1960.
- DONAT ZOPO, JOSÉ: "Cova de les Ratetes". Revista "Speleón". T. XI, enero-diciembre, 1960, núm. 1-2-3-4, pág. 165. Oviedo, 1960.
- DONAT ZOPO, JOSÉ: "Catálogo de simas y cavernas de la provincia de Valencia". Publicaciones del Grupo Espeleológico Vilanova y Piera. Diputación Provincial de Valencia. Valencia, 1960.
- DONAT ZOPO, JOSÉ: "Fantasía espeleológica en Bugarra". Artículo en el semanario "Deportes". Valencia, 26 de junio de 1961.
- DONAT ZOPO, JOSÉ: "Por tierras de Bárig". Artículo en el semanario "Deportes". Valencia, 11 de septiembre de 1961.
- DONAT ZOPO, JOSÉ: "El G. E. V. Y. P. en la Sierra de Chiva". Artículo en "Cordada", núm. 71. Barcelona, septiembre de 1961.
- DONAT ZOPO, JOSÉ: "Notas geológicas en torno a Bárig". Notas y Comunicaciones del Instituto Geológico y Minero de España, núm. 62, págs. 131 a 136. Madrid, 1961.
- DONAT ZOPO, JOSÉ: "Notas sobre la Cueva del Yeso y los movimientos actuales epi-

- rogenéticos aplicados al conocimiento del carst del Campillo (Tous-Valencia)". Cuadernos Valencianos de Espeleología. T. I. Valencia, 1961.
- DONAT ZOPO, JOSÉ: "Dos jornadas excursionistas en Dos Aguas". Almanaque de "Las Provincias", pág. 99. Valencia, 1962.
- DONAT ZOPO, JOSÉ: "Grabados rupestres en las cuevas valencianas". Artículo en el semanario "Deportes". Valencia, 25 de junio de 1962.
- DONAT ZOPO, JOSÉ: "Campaña espeleológica en Cuatretonda". Artículo en el semanario "Deportes". Valencia, 30 de julio de 1962.
- DONAT ZOPO, JOSÉ: "En Cuatretonda existen cuevas muy curiosas". Artículo en el semanario "Dígame". Madrid, 7 de agosto de 1962. (Reproducción del artículo "Campaña espeleológica en Cuatretonda", publicado en el semanario "Deportes". Valencia, 30 de julio de 1962.)
- DONAT ZOPO, JOSÉ: "Las perlas de las cavernas". Artículo en el semanario "Deportes". Valencia, 10 de septiembre de 1962.
- DONAT ZOPO, JOSÉ: "Río subterráneo, Túnel del Sumidor (Vallada, Valencia)". En Archivo de Prehistoria Levantina. Publicaciones del Servicio de Investigación Prehistórica de la Excm. Diputación Provincial de Valencia. T. XI. Valencia, 1966.
- DONAT ZOPO, JOSÉ, y FERMÍN GASCÓ MARTÍNEZ: "La Cova de les Ratetes (Corbera de Alcira, Valencia)". Archivo de Prehistoria Levantina. T. IX, págs. 183 a 209. Valencia, 1961.
- DONAT ZOPO, JOSÉ, y FERMÍN GASCÓ MARTÍNEZ: "La Cova del Cavall de Liria (Valencia)". Archivo de Prehistoria Levantina. T. X, págs. 227 a 252. Valencia, 1963.
- DUPUY DE LÔME, ENRIQUE, y RAFAEL SÁNCHEZ LOZANO: "Explicación de la Hoja número 794, Canals (Valencia)". Instituto Geológico y Minero de España. Madrid, 1955.
- DUPUY DE LÔME, ENRIQUE, y RAFAEL SÁNCHEZ LOZANO: "Explicación de la Hoja número 820, Onteniente (Valencia y Alicante)". Instituto Geológico y Minero de España. Madrid, 1954.
- DUPUY DE LÔME, ENRIQUE, y RAFAEL SÁNCHEZ LOZANO: "Explicación de la Hoja número 768, Ayora (Valencia)". Instituto Geológico y Minero de España. Madrid, 1956.
- DUPUY DE LÔME, ENRIQUE: "Explicación de la Hoja número 769, Navarrés (Valencia)". Instituto Geológico y Minero de España. Madrid, 1956.
- ESCOLANO, GASPAR: "Décadas de la Historia de la insigne y coronada ciudad y reino de Valencia". T. II. Valencia, 1879.
- FERNÁNDEZ NAVARRO, LUCAS, y GREGORIO SABATER DIANA: "Excursión al volcán de Cofrentes (Valencia)". Boletín de la Real Sociedad Española de Historia Natural. T. VII. Madrid, 1907.
- FIDELO: "La Cueva del Tesoro". Artículo en el periódico "El Mercantil Valenciano". Valencia, 16 de septiembre de 1917.

- FLETCHER VALLS, DOMINGO: "Restos arqueológicos valencianos de la colección de don Juan de Vilanova y Piera, en el Museo Antropológico Nacional". *Archivo de Prehistoria Levantina*. T. II. Valencia, 1945.
- FLETCHER VALLS, DOMINGO: "Exploraciones arqueológicas en la comarca de Casinos". *Comunicaciones del S. I. P. al I Congreso Arqueológico del Levante Español*. Valencia, 1947.
- FLETCHER VALLS, DOMINGO: "Campaña de excavaciones en Cova Negra". *Noticiario Arqueológico Hispánico*. T. I. 1/3, pág. 17. Madrid, 1953.
- FLETCHER VALLS, DOMINGO: "Rótova (Valencia). Covacha de Barranc Blanc". *Noticiario Arqueológico Hispánico*, I, 1952, pág. 10. Noticia I. Madrid, 1953.
- FLETCHER VALLS, DOMINGO: "Rótova (Valencia). Cova de les Rates Penaes". *Noticiario Arqueológico Hispánico*, I, 1952, pág. 13. Noticia II. Madrid, 1953.
- FLETCHER VALLS, DOMINGO: "Játiva (Valencia). Campaña de excavaciones en Cova Negra". *Noticiario Arqueológico Hispánico*, I, 1952, pág. 17. Noticia III. Madrid, 1953.
- FLETCHER VALLS, DOMINGO: "Bocairente (Valencia). La Cova de la Sarsa". *Noticiario Arqueológico Hispánico*, II, 1953, pág. 177. Noticia número 546. Madrid, 1953.
- FLETCHER VALLS, DOMINGO: "Dos Aguas (Valencia). Las pinturas rupestres de Dos Aguas". *Noticiario Arqueológico Hispánico*, II, 1953, pág. 178. Noticia número 547. Madrid, 1955.
- FLETCHER VALLS, DOMINGO: "Dos Aguas (Valencia). Covacha del Cinto de la Ventana". *Noticiario Arqueológico Hispánico*, II, 1953, pág. 179. Noticia número 548. Madrid, 1955.
- FLETCHER VALLS, DOMINGO: "Problèmes et progres du paléolithique et du mesolithique de la région de Valencia (España)". *Quartar*, 7/8, pág. 66. Bonn, 1956.
- FLETCHER VALLS, DOMINGO: "Fuente de la Higuera (Valencia). Mola Torró". *Noticiario Arqueológico Hispánico*, III y IV, 1954 y 1955. Cuadernos 1-3, página 289. Madrid, 1956.
- FLETCHER VALLS, DOMINGO: "O'locau (Valencia). Penya Roja". *Noticiario Arqueológico Hispánico*, III y IV, 1954 y 1955. Cuadernos 1-3, pág. 260. Madrid, 1956.
- FLETCHER VALLS, DOMINGO: "Cullera (Valencia). Covacha de la Ribera". *Noticiario Arqueológico Hispánico*, III y IV, 1954 y 1955. Cuadernos 1-3, pág. 254. Madrid, 1956.
- FLETCHER VALLS, DOMINGO: "Chiva (Valencia). Ladera del Castillo". *Noticiario Arqueológico Hispánico*, III y IV, 1954 y 1955. Cuadernos 1-3, pág. 254. Madrid, 1956.
- FLETCHER VALLS, DOMINGO: "Gandía (Valencia). Cova de les Maravelles". *Noticiario Arqueológico Hispánico*, III y IV, 1954 y 1955. Cuadernos 1-3, pág. 255. Madrid, 1956.
- FLETCHER VALLS, DOMINGO: "Rótova (Valencia). Covacha del Barranc Blanc". *No-*

- tuario Arqueológico Hispánico*, III y IV, 1954 y 1955. Cuadernos 1-3, pág. 262. Madrid, 1956.
- FLETCHER VALLS, DOMINGO: "Rótova (Valencia). Barranc Blanc". *Noticiario Arqueológico Hispánico*, III y IV, 1954 y 1955. Cuadernos 1-3, pág. 263. Madrid, 1956.
- FLETCHER VALLS, DOMINGO: "Estado actual del estudio del paleolítico y del mesolítico valencianos". *Revista de Archivos, Bibliotecas y Museos*, LXII, 3, página 846. Madrid, 1956.
- FLETCHER VALLS, DOMINGO: "La Cova Negra de Játiva". Nota informativa con motivo del V Congreso Internacional del INQUA. Valencia, 1957.
- FLETCHER VALLS, DOMINGO: "La covacha sepulcral de la ladera del Castillo". *Archivo de Prehistoria Levantina*. T. IV. Valencia, 1957.
- FRANCÉS LLUCH, V.: "Cursillo de Espeleología del C. E. Fontinient". *Revista "Corrada"*, núm. 45. Barcelona, febrero de 1959.
- FUSTE ARA, MANUEL: "Parietal Neardentalense de Cova Negra". *Serie de Trabajos Varios del Servicio de Investigación Prehistórica de Valencia*. Valencia, 1953.
- GARCÍA BELLIDO, ANTONIO, y MARTÍN ALMAGRO BASCH: "Ars Hispaniae". T. I. Madrid, 1946.
- GASCÓ MARTÍNEZ, FERMÍN, y JOSÉ DONAT ZOPO: "La Cova de les Ratetes (Corbera de Alcira, Valencia)". *Archivo de Prehistoria Levantina*. T. IX, pág. 183. Valencia, 1961.
- GASCÓ MARTÍNEZ, FERMÍN, y JOSÉ DONAT ZOPO: "La Cova del Cavall de Liria (Valencia)". *Archivo de Prehistoria Levantina*. T. X, pág. 227. Valencia, 1963.
- GÓMEZ SERRANO, NICOLÁS PRIMITIVO: "La cueva del Cavall, de Olocau, y sus alrededores". *Colección de artículos en el periódico "Las Provincias"*. Valencia, 10, 16 y 23 de septiembre, y 5, 12 y 19 de octubre de 1924.
- GÓMEZ SERRANO, NICOLÁS PRIMITIVO: "Estación arqueológica. Excavación de una cueva en el Badall de Masarrochos-Rocafort". *Artículo en la "Correspondencia de Valencia"*. Extra de Navidad. Valencia, 1928.
- GÓMEZ SERRANO, NICOLÁS PRIMITIVO: "Un hiatus prehistórico en las estaciones arqueológicas de altura levantinas". *Archivo de Prehistoria Levantina*, T. I, página 113. Valencia, 1929.
- GÓMEZ SERRANO, NICOLÁS PRIMITIVO: "Resum dels treballs de la secció de Prehistoria durant l'any 1931 i el curs 1931-32". *Anales del Centro de Cultura Valenciana*, V, núm. 2. Valencia, 1932.
- GÓMEZ SERRANO, NICOLÁS PRIMITIVO: "L'any arqueologic Valencià". *Almanaque de las Provincias*. Valencia, 1935.
- GÓMEZ SERRANO, NICOLÁS PRIMITIVO: "Secció d'Antropologia i Prehistoria. Cursos de 1932 i 1933-4". *Anales del Centro de Cultura Valenciana*, VIII, núm. 24. Valencia, 1935.
- GÓMEZ SERRANO, NICOLÁS PRIMITIVO: "Secció d'Antropologia i Prehistoria. Resum

- dels Treballs de la Secció". Anales del Centro de Cultura Valenciana, VIII. Valencia, 1935.
- GÓMEZ SERRANO, NICOLÁS PRIMITIVO: "Sección de Antropología y Prehistoria. Cursos de 1934-35 y 1935-36". Anales del Centro de Cultura Valenciana. Valencia, 1936.
- GRUPO DE EXPLORACIONES SUBTERRÁNEAS DEL CLUB MONTAÑERO VALENCIANO DE EDUCACIÓN Y DESCANSO: "Actividades de los montañeros valencianos". Artículo en el periódico "Las Provincias". Valencia, 7 de agosto de 1958.
- GURREA CRESPO, VICENTE: "Gandía (Valencia). Cueva del Barranco del Infern". Noticiario Arqueológico Hispánico, I, 1952. Pág. 179. Noticia núm. 39. Madrid, 1953.
- GURREA CRESPO, VICENTE: "Gandía (Valencia). Castillo de Bayrén. Cueva de San Juan". Noticiario Arqueológico Hispánico, I, pag. 179. Noticia núm. 42. Madrid, 1953.
- GURREA CRESPO, VICENTE: "Gandía (Valencia). Cova de la Figuera". Noticiario Arqueológico Hispánico, I, 1952. Pág. 179. Noticia núm. 43. Madrid, 1953.
- GURREA CRESPO, VICENTE: "Gandía (Valencia). Coveta Zacarés". Noticiario Arqueológico Hispánico, I, 1952. Pág. 189. Noticia núm. 94. Madrid, 1953.
- GURREA CRESPO, VICENTE: "Gandía (Valencia). Cova del Vell". Noticiario Arqueológico Hispánico, I, 1952. Pág. 247. Noticia núm. 516. Madrid, 1953.
- GURREA CRESPO, VICENTE: "Gandía (Valencia). Barranco del Infern". Noticiario Arqueológico Hispánico, II, 1953. Pág. 246. Noticia núm. 778. Madrid, 1955.
- GURREA CRESPO, VICENTE, y JOSÉ PENALBA FAUS: "Exploraciones en la comarca de Gandía". Archivo de Prehistoria Levantina. T. III. Valencia, 1957.
- HERNÁNDEZ PACHECO, EDUARDO: "Escena pictórica con representaciones de insectos de época paleolítica (Cova de la Araña)". Boletín de la Real Sociedad Española de Historia Natural. Volumen del cincuentenario, pag. 62. Madrid, 1921.
- HERNÁNDEZ PACHECO, EDUARDO: "Las pinturas prehistóricas de las cuevas de la Araña (Valencia). Evolución del arte rupestre en España". Comisión de Investigaciones Paleontológicas y Prehistóricas. Madrid, 1924.
- HERNÁNDEZ PACHECO, EDUARDO: "Prehistoria del Solar Hispano. Orígenes del Arte Prehistórico". Madrid, 1959.
- HERRERO Y MORAL, ENRIQUE: "Historia de las tres veces muy leal, dos veces muy noble y fidelísima ciudad real de Requena, que comprende desde la más remota antigüedad hasta nuestros días". Valencia, 1890.
- HOUGHTON BRODRICK, A.: "El hombre prehistórico". México, D. F., 1955.
- HOUGHTON BRODRICK, A.: "La pintura prehistórica". México, D. F., 1956.
- JIMÉNEZ NAVARRO, ERNESTO: "Nueva estación parpallense". Anales del Centro de Cultura Valenciana, VIII, núm. 23. Valencia, 1935.
- JIMÉNEZ NAVARRO, ERNESTO, y JULIÁN SAN VALERO APARISI: "Localidades con piedra tallada en la región de Buñol (Valencia)". Ampurias, V. Barcelona.

- JORDÁ CERDÁ, FRANCISCO: "La Cova Negra de Bellús (Játiva) y sus industrias líticas". Archivo de Prehistoria Levantina. T. II, pag. 11. Valencia, 1946.
- JORDÁ CERDÁ, FRANCISCO: "Nuevos aspectos paleontológicos de Cova Negra (Játiva)". Serie de Trabajos Varios del Servicio de Investigación Prehistórica de Valencia. Valencia, 1947.
- JORDÁ CERDÁ, FRANCISCO: "Nuevos hallazgos en Cova Negra (Játiva)". Archivo de Prehistoria Levantina. T. IV, pag. 7. Valencia, 1953.
- JORDÁ CERDÁ, FRANCISCO: "Sobre el musteriense levantino". Actas de la IV Sesión del Congreso Internacional de Ciencias Prehistóricas y Protohistóricas (Madrid, 1954), pag. 223. Zaragoza, 1956.
- JORDÁ CERDÁ, FRANCISCO, y JOSÉ ALCÁCER GRAU: "La covacha de Llatas (Andilla)". Serie de Trabajos Varios del Servicio de Investigación Prehistórica de Valencia. Valencia, 1949.
- JORDÁ CERDÁ, FRANCISCO, y JOSÉ ALCÁCER GRAU: "Las pinturas rupestres de Dos Aguas (Valencia)". Serie de Trabajos Varios del Servicio de Investigación Prehistórica de Valencia. Valencia, 1951.
- JORDÁ CERDÁ, FRANCISCO, y JOSÉ ALCÁCER GRAU: "Las pinturas rupestres de Dos Aguas". Archivo Español de Arqueología. T. XXV-85. Madrid, 1952.
- JORNET PERALES, MARIANO: "Bélgida y su término municipal". Valencia, 1932.
- JORNET PERALES, MARIANO, y LUIS PERICOT GARCÍA: "La Cova del Parpalló (Gandía)". Comunicación al IV Congreso Internacional de Arqueología. Barcelona, 1929.
- Labor (La) del SIP y su Museo en el pasado año 1929. Valencia, 1930.
- Labor (La) del SIP y su Museo en el pasado año 1930. Valencia, 1931.
- Labor (La) del SIP y su Museo en el pasado año 1931. Valencia, 1932.
- Labor (La) del SIP y su Museo en el pasado año 1932. Valencia, 1933.
- Labor (La) del SIP y su Museo en el pasado año 1933. Valencia, 1934.
- Labor (La) del SIP y su Museo en el pasado año 1934. Valencia, 1935.
- Labor (La) del SIP y su Museo en los años 1935 a 1939. Valencia, 1942.
- Labor (La) del SIP y su Museo en los años 1940 a 1948. Valencia, 1949.
- LEONARDI, P.: "Algunos aspectos interesantes de la evolución de los mamíferos". Estudios Geológicos, núm. 18, pag. 257.
- LLATAS BURGOS, VICENTE: "Cuevas y simas de la comarca de Villar del Arzobispo", I y II. (Datos inéditos).
- LLORENTE, TEODORO: "Valencia". T. II. Barcelona, 1889.
- MADOZ, PASCUAL: "Diccionario geográfico-estadístico-histórico de España y sus posesiones de Ultramar". Madrid, 1834.
- MARIANO, JUAN, R. P.: "Exploraciones arqueológicas en el Cerro dels Bancalets y en la Cova Negra". Boletín de la Sociedad Aragonesa de Ciencias Naturales. Tomo VI, pag. 105. Zaragoza, 1907.
- MARTÍNEZ ALOY, JOSÉ: "Las cuevas de Bocairente". Revista de Archivos, Bibliotecas y Museos. Tercera época, pag. 138. Madrid, 1899.

- MILLÁN CLARISA: "Sobre las pinturas prehistóricas levantinas". Saitabi. Año VII. Tomo V, núm. 25-26, pág. 176. Valencia, 1947.
- MIÑANO y BEDOYA, SEBASTIÁN: "Diccionario geográfico y estadístico de España y Portugal". Madrid, 1826-29.
- OBERMAIER, HUGO: "El hombre fósil". Publicaciones del Museo de Ciencias Naturales. Madrid, 1915.
- PATO, MANUEL, y DANIEL DE CORTÁZAR: "Descripción física, geológica y agrológica de la provincia de Valencia". Memorias de la Comisión del Mapa Geológico de España. Madrid, 1882.
- PENALBA FAUS, JOSÉ, y VICENTE GURREA CRESPO: "Exploraciones en la comarca de Gandía". Archivo de Prehistoria Levantina. T. III. Valencia, 1952.
- PERALES, JUAN BAUTISTA: "La cueva de la Dama". Almanaque de las Provincias, página 295. Valencia, 1887.
- PERICOT GARCÍA, LUIS: "El solutrense y el auriniense de la cueva del Parpalló (Gandía, provincia de Valencia)". Comunicación al XV Congreso Internacional de Antropología y Arqueología Prehistóricas. Coimbra-Oporto, 1930.
- PERICOT GARCÍA, LUIS: "La cueva del Parpalló (Gandía). Excavaciones del Servicio de Investigación Prehistórica de la Excm. Diputación Provincial de Valencia". Consejo Superior de Investigaciones Científicas. Madrid, 1942.
- PERICOT GARCÍA, LUIS: "La cueva de la Cocina (Dos Aguas)". Archivo de Prehistoria Levantina. T. II. Valencia, 1945.
- PERICOT GARCÍA, LUIS: "La España Primitiva". Barcelona, 1950.
- PERICOT GARCÍA, LUIS, e ISIDRO BALLESTER TORMO: "La Bastida de Les Alcuses (Mogente)". Archivo de Prehistoria Levantina. T. I. Valencia, 1929.
- PERICOT GARCÍA, LUIS, y MARIANO JORNET PERALES: "La Cova del Parpalló (Gandía)". Comunicación al IV Congreso Internacional de Arqueología. Barcelona, 1929.
- PLÁ BALLESTER, ENRIQUE: "Cova de les Maravelles-Gandía". Archivo de Prehistoria Levantina. T. II. Valencia, 1945.
- PLÁ BALLESTER, ENRIQUE: "Actividades del Servicio de Investigaciones Prehistóricas. Excavaciones y Exploraciones de 1929 a 1945". Archivo de Prehistoria Levantina, T. II, pág. 361. Valencia, 1946.
- PLÁ BALLESTER, ENRIQUE: "La covacha Ribera (Cullera-Valencia)". Archivo de Prehistoria Levantina. T. VII. Valencia, 1958.
- PLÁ BALLESTER, ENRIQUE: "Actividades del Servicio de Investigación Prehistórica (1956-1960)". Archivo de Prehistoria Levantina. T. IX. Valencia, 1961.
- PLÁ SALVADOR, GONZALO: "El avenc de Cuatretonda". "Speleón". Año IV, núm. 3-4. Oviedo, 1953.
- POCH y GARI, JAIME: "Noticia relativa a las pinturas rupestres del Barranco de la Rebola, término de Bicorp, provincia de Valencia". Boletín de la Real Sociedad Española de Historia Natural. T. XX, pág. 58. Madrid, 1920.


- PONSELL CORTÉS, FERNANDO: "La Cova de la Sarsa (Bocairente)". Archivo de Prehistoria Levantina. T. I. Valencia, 1929.
- PRADO, CASIANO DEL: "Noticia sobre cavernas y minas primordiales de España". Madrid, 1896.
- PRADO, LUIS: "Adición a "Los minerales de España" de especies y localidades valencianas". Anales del Centro de Cultura Valenciana. T. VI, núm. 18. Valencia, 1933.
- PRIMIGENIUS (Seudónimo, ver GÓMEZ SERRANO, NICOLÁS PRIMITIVO.)
- PUIG y LARRAZ, GABRIEL: "Cavernas y simas de España". Boletín de la Comisión del Mapa Geológico de España. T. XXXI. Madrid, 1894.
- PUIG y LARRAZ, GABRIEL: "Catálogo geográfico y geológico de las cavidades naturales y minas primordiales de España". Anales de la Sociedad Española de Historia Natural. Serie II. T. VI. XXVI. Madrid, 1897-98.
- RADA y DELGADO, JUAN DE DIOS, y JUAN VILANOVA y PIERA: "Geología y Protohistoria ibéricas". Historia de España de Cánovas del Castillo. Madrid, 1893.
- ROYO GÓMEZ, JOSÉ: "Cova Negra de Bellús": Relación detallada del material fósil de Cova Negra de Bellús (Valencia)". Serie de Trabajos Varios del Servicio de Investigación Prehistórica. Núm. 6. Valencia, 1947.
- REIG, JOSÉ A.: "Exploración de la Cova de la Peña del Sapo (Bocairente)". Artículo en el periódico "Las Provincias". Valencia, 18 de octubre de 1962.
- SABATER DIANA, GREGORIO, y LUCAS FERNÁNDEZ NAVARRO: "Excursión al volcán de Cofrentes (Valencia)". Boletín de la Real Sociedad Española de Historia Natural. T. VII. Madrid, 1907.
- SAN VALERO APARISI, JULIÁN: "Notas para el estudio de la cerámica cardial de la Cueva de la Sarsa". Actas y Memorias de la Sociedad Española de Antropología, Etnografía y Prehistoria. T. XVII. Madrid, 1942.
- SAN VALERO APARISI, JULIÁN: "Cerámicas neolíticas hispanas. Datos para el estudio de las relaciones entre Africa y Europa". Africa. Revista de Acción Española. Núm. 44-45, pág. 39, 1945.
- SAN VALERO APARISI, JULIÁN: "La cueva de la Sarsa (Bocairente)". Serie de Trabajos Varios del Servicio de Investigación Prehistórica. Valencia, 1950.
- SAN VALERO APARISI, JULIÁN, y ERNESTO JIMÉNEZ NAVARRO: "Localidades con piedra tallada en la región de Buñol (Valencia)". Ampurias, V. Barcelona, 1943.
- SÁNCHEZ JUAN, JULIO: "La Prehistoria en Ollería". Valencia, 1950.
- SÁNCHEZ LOZANO, RAFAEL, y ENRIQUE DUPUY DE LÔME: "Explicación de la Hoja número 794, Canals (Valencia)". Instituto Geológico y Minero de España. Madrid, 1955.
- SÁNCHEZ LOZANO, RAFAEL, y ENRIQUE DUPUY DE LÔME: "Explicación de la Hoja número 820, Onteniente (Valencia y Alicante)". Instituto Geológico y Minero de España. Madrid, 1954.
- SÁNCHEZ LOZANO, RAFAEL, y ENRIQUE DUPUY DE LÔME: "Explicación de la Hoja




- número 768, Ayora (Valencia)". Instituto Geológico y Minero de España. Madrid, 1956.
- SARTHOU CARRERES, CARLOS: "Geografía General del Reino de Valencia". Tomo correspondiente a la provincia de Valencia. Dirigida por Carreres Candi. Barcelona, s. a.
- SENENT IBÁÑEZ, JUAN JOSÉ: "El año arqueológico valenciano". Almanaque de Las Provincias. Valencia, 1943.
- SENENT IBÁÑEZ, JUAN JOSÉ: "El arte rupestre de Dos Aguas". Nota de la Sección de Antropología y Prehistoria del Centro de Cultura Valenciana. Cuaderno V. segunda época, pág. 32. Valencia, 1943.
- SERGI, S.: "Un nuevo paleantropo riconosciuto nella Spagna. Il paleantropo near-dentaliano di Cova Negra (Játiva)". Rivista di Antropología, XL, pág. 346. Roma, 1953.
- SERRANO, PASCUAL: "Pinturas rupestres paleolíticas en la provincia de Valencia". Revista de Lo Rat Penat. Valencia, 1912.
- SERRANO, PASCUAL; HENRY BREUIL, y JUAN CABRÉ AGUILÓ: "Les peintures rupestres d'Espagne. V. Tortosillas a Ayora (Valence)". L'Anthropologie. Tomo XXIII, pág. 529. París, 1912.
- SOLER CARNICER, JOSÉ: "La cueva Soterraña". Artículo en el periódico "Las Provincias". Valencia, 30 de junio de 1954.
- SOLER CARNICER, JOSÉ: "Exploración en la Sima del Infierno de Carlet". Artículo en el semanario "Deportes". Valencia, 22 de noviembre de 1954.
- SOLER CARNICER, JOSÉ: "Ayer finalizó la exploración de la Sima del Infierno, de Carlet". Artículo en el semanario "Deportes". Valencia, 29 de noviembre de 1954.
- SOLER CARNICER, JOSÉ: "Se alcanzan los 150 metros de profundidad en la Sima de Aldaya, de Bárig". Artículo en el periódico "Levante". Valencia, 5 de abril de 1962.
- SOLER CARNICER JOSÉ: "La Sima del Sapo (Serra)". Artículo en el semanario "Deportes". Valencia, 10 de septiembre de 1956.
- SOLER CARNICER, JOSÉ: "213 metros: Récord regional de profundidad en el Avenc de Cuatretonda". Artículo en el periódico "Las Provincias". Valencia, 5 de diciembre de 1957.
- SOLER CARNICER, JOSÉ: "Espeleólogos de la Diputación localizan un abrigo con pinturas rupestres". Artículo en el periódico "Las Provincias". Valencia, 15 de octubre de 1961.
- SOS Y BAYNAT, VICENTE: "Cova del Parpalló. III. Avance a una clasificación de su fauna y relación de la misma". Serie de Trabajos Varios del Servicio de Investigación Prehistórica. Núm. 6, 2.ª edición, pág. 43. Valencia, 1947.
- TRULLENQUE, RAMÓN: "La Avellanera. Cuevas prehistóricas en el término de Catadau". Almanaque de Las Provincias. Valencia, 1901.
- TRULLENQUE, RAMÓN: "Objetos prehistóricos de la Cueva de Catadau La Avella-  
nera". Boletín de la Real Sociedad Española de Historia Natural. T. XIV. Madrid, 1914.
- TORRES SALA, JUAN: "Catálogo de la Colección entomológica Torres Sala, de coleópteros y lepidópteros de todo el mundo". T. I. Institución "Alfonso el Magnánimo". Diputación Provincial de Valencia. Valencia, 1962.
- TRAMOYERES BLASCO, LUIS: "Las Cuevas de Bocairente". Revista de Archivos, Bibliotecas y Museos. 3.ª época, t. III, núm. 3-4, pág. 138. Madrid, 1899.
- URIEL PASCUAL, DOMINGO: "Bosquejo histórico de la ciudad de Liria". Estímulo. Liria, 1947.
- VALIENTE, F.: "Algunes dades per a l'estudi de la prehistoria de Valldigna. La Cova Funeraria de les Foyetes". Taula de les Lletres Valencianes. Núm. 19, pág. 10. Valencia, 1929.
- VIDAL Y LÓPEZ, MANUEL: "Els insectes en l'art quaternari". Institut d'estudis valencians. Valencia, 1937.
- VIDAL Y LÓPEZ, MANUEL: "Los *Melapnosis* de la cueva del Parpalló". Boletín de la Real Sociedad Española de Historia Natural. T. XL, pág. 349. Madrid, 1942.
- VIDAL Y LÓPEZ, MANUEL: "Nota malacológica. (Apéndice a *La Cueva de la Cocina (Dos Aguas)*, de L. Pericot)". Archivo de Prehistoria Levantina. T. II, pág. 70. Valencia, 1946.
- VIDAL Y LÓPEZ, MANUEL: "Cova del Parpalló. IV. La fauna malacológica de la Cova del Parpalló". Serie de Trabajos Varios del Servicio de Investigación Prehistórica de Valencia. Valencia, 1947.
- VIDAL Y LÓPEZ, MANUEL: "Neoneolítico valenciano. La Cova Negra de Marchuquera (Gandía)". Comunicaciones del Servicio de Investigación Prehistórica de Valencia al I Congreso Arqueológico del Levante Español. Serie de Trabajos Varios del Servicio de Investigación Prehistórica de Valencia, núm. 10, página 23. Valencia, 1947.
- VILANOVA y PIERA, JUAN: "Lo prehistórico en España". Anales de la Sociedad Española de Historia Natural. T. I, pág. 187. Madrid, 1872.
- VILANOVA Y PIERA, JUAN: "Estaciones prehistóricas de Bolbaite y Chella". Boletín de la Sociedad Española de Historia Natural. T. VIII, pág. 73. Madrid, 1879.
- VILANOVA Y PIERA, JUAN: "Sobre las cuevas de Chella, en término de Enguera". Boletín de la Sociedad Geográfica. T. II, pág. 122. Madrid, 1881.
- VILANOVA Y PIERA, JUAN: "Reseña geológica de la provincia de Valencia". Boletín de la Sociedad Geográfica. T. XI, XII y XIII. Madrid, 1881-82.
- VILANOVA Y PIERA, JUAN: "Memoria geognóstico agrícola y protohistórica de Valencia". Madrid, 1893.
- VILANOVA Y PIERA, JUAN, y JUAN DE DIOS RADA Y DELGADO: "Geología y protohistoria ibéricas". Madrid, 1890.
- VIÑES MASIP, GONZALO: "Hidrografía setabense". Játiva, 1914.
- VIÑES MASIP, GONZALO: "La Cova Negra (Játiva)". Archivo de Prehistoria Levantina. T. I, pág. 11. Valencia, 1929.

- VIÑES MASIP, GONZALO: "Geología de la Cova Negra". El Obrero Setabense, número 1.711. Játiva, mayo a julio de 1931.
- VIÑES MASIP, GONZALO: "Excavaciones en Cova Negra (Játiva)". Comunicaciones al VI Congreso Internacional de Arqueología. Barcelona, 1929.
- VIÑES MASIP, GONZALO: "Cova Negra de Bellús. Nota sobre las excavaciones practicadas". Serie de Trabajos Varios del Servicio de Investigación Prehistórica. Número 6, pág. 11. Valencia, 1947.
- VISEDO MOLTÓ, CAMILO: "Grupo de sepulturas excavadas en la roca. Bocairente". Crónica del VI Congreso Arqueológico del Sudeste Español (Alcoy, 1950), página 110. Cartagena, 1951.
- VISEDO MOLTÓ, CAMILO: "Alcoy. Geología. Prehistoria". Alcoy, 1959.

## FOTOGRAFÍAS




1. Boca de acceso a la Cueva de la Ceniza (Teresa de Cofrentes).—Foto del autor.




2. Una de las bocas de entrada a la Cueva de los Diablos (Gestalgar).—Foto del autor.




3. Vistasas formaciones de relleno en la Sima de la Carrasquilla (Enguera).—Foto S. de la Flor.



4. Caótico interior de la Cova de les Ratetes (Corbera)  
Foto S. de la Flor.



5. Pórtico producido por un fenómeno de diastrafación en calizas de agudo buzamiento. Cova de la Judía (Barcheta).—Foto S. de la Flor.




6. Remontando un pozo interior de la Sima de la Carrasquilla.—Foto S. de la Flor.






7. Curiosa formación resultante de los procesos de reconstrucción y erosión. Cova de la Judía (Barcheta).  
*Foto S. de la Flor.*




8. Forzando una estrecha grieta en el interior de la Sima de Planxa (Simat de Valldigna).—*Foto del autor.*






9. Pértico interior de la Cova de les Ratetes (Corbera).  
*Foto S. de la Flor.*




10. La Cova del Parpalló, mundialmente famosa por los hallazgos arqueológicos verificados en su interior.  
*Foto del autor.*




11. Una de las bocas de acceso a la Cueva Hermosa (Cortes de Pallas), con formas reconstructivas monumentales en su interior.—Foto del autor.



12. La boca de entrada del abrigo gigante Cueva de las Macheras (Jalance) desde su interior.—Foto del autor.




13. Fantásticas formas producidas por la erosión y la reconstrucción en la Cueva de la Judía (Barcheta).—Foto S. de la Flor.



14. Galería fósil de la Cova de les Dones (Millares), antiguo cauce de un importante río subterráneo.—Foto S. de la Flor.



15. Acceso a la Cova de l'Aigua de Camp Redó (Mogente).—Foto del autor.




16. Preparativos para la exploración de la Cova Pates (Mogente).—Foto del autor.






17. Bella perspectiva interior de la Sima de la Carrasquilla (Enguera).—Foto S. de la Flor.



18. Formas reconstructivas en la Cova de les Dones (Millares).—Foto S. de la Flor.




19. Abrigo gigante Cueva de Pertecaste (Tous).—*Foto del autor.*



20. La Cueva Horadada de Ayora.—*Foto del autor.*






21. Gruta La Maravillosa (Requena), acondicionada para el turismo.—Foto del autor.




22. Interior de la Cova de les Ratetes (Corbera).  
Foto S. de la Flor.




23. Formas reconstructivas de la sima de la Carrasquilla (Enguera).  
*Foto S. de la Flor.*



24. Formas erosivas de la Cueva del Candil (Tous).—*Foto S. de la Flor.*



25. Entrada de la Sima Km. 28 (Serra).—Foto del autor.



26. Procesos clásicos en la Cueva del Candil (Tous).  
*Foto S. de la Flor.*

